РЕСПУБЛИКИ УЗБЕКИСТАН

**КАРАКАЛПАКСКОЕ ДОЧЕРНЕЕ ПРЕДПРИЯТИЕ
ИНСТИТУТА ООО. "UZGIP"**

РАБОЧИЙ ПРОЕКТ

"Кегайли туманидаги "Кок-озек" хужаликлараро каналини тозалаш" (ПК245+00 дан ПК335+00 гача)

Расчет ориентировочной стартовой стоимости объекта
в рекомендуемых текущих ценах

Нукус - 2022 г.

РЕСПУБЛИКИ УЗБЕКИСТАН

КАРАКАЛПАКСКОЕ ДОЧЕРНЕЕ ПРЕДПРИЯТИЕ ИНСТИТУТА ООО. "UZGIP"

РАБОЧИЙ ПРОЕКТ

"Кегайли туманидаги "Кок-озек" хужаликлараро каналини тозалаш" (ПК245+00 дан ПК335+00 гача)

Расчет ориентировочной стартовой стоимости объекта в рекомендуемых текущих ценах

Директор	М. Заратдинов
Начальник отдела	О. Пирназаров
Гл. инженер проекта	К. Пирназаров

Нукус - 2022 г.

ПОЯСНИТЕЛЬНАЯ ЗАПИСКА

Определение ориентировочной стартовой стоимости строительства в текущих ценах по объекту:

РП."Кегайли туманидаги "Кок-озек" хужаликлараро каналини тозалаш" (ПК245+00 дан ПК335+00 гача)

При расчете заработной платы принята среднемесячная заработная плата рабочих-строителей за 12 месяцев с января 2021 года по декабрь 2021г. по Республике Каракалпакстан согласно данным Управления статистики РК.

Цены на строительные материалы и материально-технические ресурсы приняты по результатам мониторинга, осуществляемого НИИЭОС и НТ с июня 2000 года и по сведениям предоставленными Госкомархитекстроем по каталогу текущих цен за I квартал 2022г. с информационно-аналитическим приложением по данным Консалтингового Центра по конкурсным торгам и ценообразованию в строительстве, а также по ценам сложившиеся на УзРТСБ (Узбекской Республиканской товарно-сырьевой бирже).

Транспортные расходы определены по номенклатуре материалов и оборудования согласно ресурсных смет и цен, сложившихся на автомобильные перевозки, учитывая отдаленность объекта и трудоемкость перевозки.

Затраты на эксплуатацию строительных машин и механизмов приняты по маркам согласно ресурсных смет.

Прочие затраты подрядчика (Пп) определены согласно мониторинга рынка строительно-подрядных работ и бюллетеня Госкомстата Республики «Основные показатели о затратах на работы, продукцию и услуги, выполняемые строительными организациями» (ШНК 4.01.16-04).

Затраты на страхование строительных рисков приняты в соответствии с п.1 Постановления Кабинета Министров Республики Узбекистан от 20 декабря 1999 года №532.

Смета составлена на основании рабочего проекта по Программному комплексу «TN Qurilish», согласно каталогу текущих цен на материально-технические ресурсы, принимаемые в строительном производстве Республики Узбекистан за 1-квартал 2022г.

СТАРТОВАЯ СТОИМОСТЬ:

стоимость строительства в текущих ценах без НДС:	**172 888.300**	**тыс. сум**
стоимость строительства в текущих ценах с НДС:	**198 821.544**	**тыс. сум**
стоимость строительства в текущих ценах с НДС и прочими затратами заказчика:	**211 521.544**	**тыс. сум**

ГИП: **К. Пирназаров**

Составила: **М. Шакуова**

СТОИМОСТЬ СТРОИТЕЛЬСТВА ОБЪЕКТА
В ДОГОВОРНЫХ ТЕКУЩИХ ЦЕНАХ

РП.КЕГАЙЛИ ТУМАНИДАГИ КОК-ОЗЕК ХУЖАЛИКЛАРАРО КАНАЛИНИ ТОЗАЛАШ (ПК245+00 ДАН ПК335+00 ГАЧА)

№№	НАИМЕНОВАНИЕ ЗАТРАТ	ЦЕНА (тыс.сум)
1	2	3
1	Затраты на оборудование, мебель и инвентарь с учетом транспортных и заготовительно-складских расходов	0.000
2	Затраты на строительные материалы, изделия и конструкции с учетом транспортных и заготовительно-складских расходов	0.000
3	Затраты на основную заработную плату с учетом начислений на социальное страхование	0.000
4	Затраты на эксплуатацию машин и механизмов (с учетом зарплаты машинистов)	146 832.088
5	**ИТОГО**	**146 832.088**
8	Прочие затраты производственного характера	0.000
9	**ИТОГО**	**146 832.088**
10	Прочие затраты подрядчика 17,37%	25 504.734
11	Затраты на страхование строительства объектов 0,32%	551.478
12	Затраты для учета коэффициент риска, определяемый исходя из прогнозируемого индекса роста цен в строительстве	0.000
13	**ИТОГО стоимость строительства в договорных текущих ценах без НДС**	**172 888.300**
14	НДС 15%	25 933.245
15	**ИТОГО стоимость строительства в договорных текущих ценах с НДС**	**198 821.544**
16	Прочие затраты заказчика	12 700.000
	В том числе:	
	ПИР	10 600.000
	Затраты заказчика	2 100.000
17	**ИТОГО стоимость строительства в договорных текущих ценах с НДС и прочими затратами заказчика**	**211 521.544**

Директор **М. Заратдинов**

Начальник отдела **О. Пирназаров**

Гл. инженер проекта **К. Пирназаров**

НАИМЕНОВАНИЕ СТРОЙКИ: РП.КЕГАЙЛИ ТУМАНИДАГИ КОК-ОЗЕК ХУЖАЛИКЛАРАРО КАНАЛИНИ ТОЗАЛАШ (ПК245+00 ДАН ПК335+00 ГАЧА)

НАИМЕНОВАНИЕ ОБЪЕКТА: РП.КЕГАЙЛИ ТУМАНИДАГИ КОК-ОЗЕК ХУЖАЛИКЛАРАРО КАНАЛИНИ ТОЗАЛАШ (ПК245+00 ДАН ПК335+00 ГАЧА)

ЛОКАЛЬНАЯ РЕСУРСНАЯ СМЕТА № 2-1-1
НА МЕХОЧИСТКА КАНАЛА КОК-ОЗЕК С ПК245+00 ПО ПК335+00

ПРЯМЫЕ ЗАТРАТЫ	**146 832 088**	сум
в том числе		
ЗАРАБОТНАЯ ПЛАТА	0	сум
ЭКСПЛУАТАЦИЯ МАШИН И МЕХАНИЗМОВ	146 832 088	сум
СТОИМОСТЬ СТРОИТЕЛЬНЫХ МАТЕРИАЛОВ	0	сум
ПЕРЕВОЗКА	0	сум
ОБОРУДОВАНИЕ	0	сум

ОСНОВАНИЕ:

№№	РЕСУРС	ОБОСНОВАНИЕ	НАИМЕНОВАНИЕ РЕСУРСА	ЕД.ИЗМ	КОЛ-ВО	ЦЕНА	СУММА
1	2	3	4	5	6	7	8
			ТРУДОВЫЕ РЕСУРСЫ				
			ИТОГО				**0**
			СТРОИТЕЛЬНЫЕ МАШИНЫ И МЕХАНИЗМЫ				
1	*00247*	*С207-135*	*БУЛЬДОЗЕРЫ ПРИ РАБОТЕ НА ВОДОХОЗЯЙСТВЕННОМ СТРОИТЕЛЬСТВЕ 96 (130) КВТ (Л.С.)*	*МАШ-Ч*	*48.177*	*143 820.00*	*6 928 816*
2	*00258*	*С207-149*	*БУЛЬДОЗЕРЫ ПРИ РАБОТЕ НА ДРУГИХ ВИДАХ СТРОИТЕЛЬСТВА (КРОМЕ ВОДОХОЗЯЙСТВЕННОГО) 79 (108) КВТ (Л.С.)*	*МАШ-Ч*	*9*	*105 272.00*	*947 448*
3	*03421*		*ЭКСКАВАТОР ГИДРАВЛИЧЕСКИЙ НА ГУСЕНИЧНОМ ХОДУ GLG 925 LL. С ЕМКОСТЬЮ КОВША 0,5 М3*	*МАШ-Ч*	*759.2758*	*183 011.00*	*138 955 823*
			ИТОГО	**СУМ**			**146 832 088**
			ВСЕГО	**СУМ**			**146 832 088**
			ИТОГО	**СУМ**			**146 832 088**

Составил: _____КУДИЯРОВА С

Проверил: _____ШАКУОВА М

НАИМЕНОВАНИЕ СТРОЙКИ: РП.КЕГАЙЛИ ТУМАНИДАГИ КОК-ОЗЕК ХУЖАЛИКЛАРАРО КАНАЛИНИ ТОЗАЛАШ (ПК245+00 ДАН ПК335+00 ГАЧА)

НАИМЕНОВАНИЕ ОБЪЕКТА: РП.КЕГАЙЛИ ТУМАНИДАГИ КОК-ОЗЕК ХУЖАЛИКЛАРАРО КАНАЛИНИ ТОЗАЛАШ (ПК245+00 ДАН ПК335+00 ГАЧА)

ЛОКАЛЬНАЯ РЕСУРСНАЯ СМЕТА № 2-1-1
НА МЕХОЧИСТКА КАНАЛА КОК-ОЗЕК С ПК245+00 ПО ПК335+00

ПРЯМЫЕ ЗАТРАТЫ	**146 832 088**	сум
в том числе		
ЗАРАБОТНАЯ ПЛАТА	0	сум
ЭКСПЛУАТАЦИЯ МАШИН И МЕХАНИЗМОВ	146 832 088	сум
СТОИМОСТЬ СТРОИТЕЛЬНЫХ МАТЕРИАЛОВ	0	сум
ПЕРЕВОЗКА	0	сум
ОБОРУДОВАНИЕ	0	сум

ОСНОВАНИЕ:

№№	РЕСУРС	ОБОСНОВАНИЕ	НАИМЕНОВАНИЕ РЕСУРСА	ЕД.ИЗМ	КОЛ-ВО	ЦЕНА	СУММА
1	2	3	4	5	6	7	8
			ТРУДОВЫЕ РЕСУРСЫ				
			ИТОГО				**0**
			СТРОИТЕЛЬНЫЕ МАШИНЫ И МЕХАНИЗМЫ				
1	*00247*	*С207-135*	*БУЛЬДОЗЕРЫ ПРИ РАБОТЕ НА ВОДОХОЗЯЙСТВЕННОМ СТРОИТЕЛЬСТВЕ 96 (130) КВТ (Л.С.)*	*МАШ-Ч*	*48.177*	*143 820.00*	*6 928 816*
2	*00258*	*С207-149*	*БУЛЬДОЗЕРЫ ПРИ РАБОТЕ НА ДРУГИХ ВИДАХ СТРОИТЕЛЬСТВА (КРОМЕ ВОДОХОЗЯЙСТВЕННОГО) 79 (108) КВТ (Л.С.)*	*МАШ-Ч*	*9*	*105 272.00*	*947 448*
3	*03421*		*ЭКСКАВАТОР ГИДРАВЛИЧЕСКИЙ НА ГУСЕНИЧНОМ ХОДУ GLG 925 LL. С ЕМКОСТЬЮ КОВША 0,5 М3*	*МАШ-Ч*	*759.2758*	*183 011.00*	*138 955 823*
			ИТОГО	**СУМ**			**146 832 088**
			ВСЕГО	**СУМ**			**146 832 088**
			ИТОГО	**СУМ**			**146 832 088**

Составил: _____КУДИЯРОВА С

Проверил: _____ШАКУОВА М

НАИМЕНОВАНИЕ СТРОЙКИ: РП.КЕГАЙЛИ ТУМАНИДАГИ КОК-ОЗЕК ХУЖАЛИКЛАРАРО КАНАЛИНИ ТОЗАЛАШ (ПК245+00 ДАН ПК335+00 ГАЧА)

НАИМЕНОВАНИЕ ОБЪЕКТА: РП.КЕГАЙЛИ ТУМАНИДАГИ КОК-ОЗЕК ХУЖАЛИКЛАРАРО КАНАЛИНИ ТОЗАЛАШ (ПК245+00 ДАН ПК335+00 ГАЧА)

ЛОКАЛЬНАЯ РЕСУРСНАЯ ВЕДОМОСТЬ № 2-1-1

МЕХОЧИСТКА КАНАЛА КОК-ОЗЕК С ПК245+00 ПО ПК335+00

ОСНОВАНИЕ:

№№	ОБОСНОВАНИЕ	НАИМЕНОВАНИЕ РАБОТ И РЕСУРСОВ	ЕД.ИЗМ	КОЛ-ВО	
				НА ЕДИНИЦУ	ПО ПРОЕКТУ
1	2	3	4	5	6
1	**Е1-1-36-2**	**ПЛАНИРОВКА ПОЛОСЫ БУЛЬДОЗЕРОМ 79КВТ ДЛЯ ПРОХОДА**	**1000М2**	**36**	
1.1	*00003*	*ЗАТРАТЫ ТРУДА МАШИНИСТОВ*	*ЧЕЛ-Ч*	*0,25*	*9*
1.2	*00258*	*БУЛЬДОЗЕРЫ ПРИ РАБОТЕ НА ДРУГИХ ВИДАХ СТРОИТЕЛЬСТВА (КРОМЕ ВОДОХОЗЯЙСТВЕННОГО) 79 (108) КВТ (Л.С.)*	*МАШ-Ч*	*0,25*	*9*
2	**Е1-3-30-5 ШНК.ДОП.11**	**РАЗРАБОТКА ГРУНТА ПРИ УСТРОЙСТВЕ МЕЛИОРАТИВНЫХ ОБЪЕКТОВ, ДАМБ ОБВАЛОВАНИЯ, ПОДУШЕК ПОД МЕЛИОРАТИВНЫЕ КАНАЛЫ ОДНОКОВШОВЫМИ ГИДРАВЛИЧЕСКИМИ ЭКСКАВАТОРАМИ GLG 925LL С РАБОЧИМ ОБОРУДОВАНИЕМ ОБРАТНАЯ ЛОПАТА ЕМКОСТЬЮ КОВША 0,5 М3 С ПРОЕКТНЫМ СЕЧЕНИЕМ МЕЛИОРАТИВНОГО КАНАЛА, СВЫШЕ 4 ДО 10 М2 В ГРУНТАХ ГРУППЫ: 1**	**100М3**	**133,6**	
2.1	*00003*	*ЗАТРАТЫ ТРУДА МАШИНИСТОВ*	*ЧЕЛ-Ч*	*2,25*	*300,6*
2.2	*03421*	*ЭКСКАВАТОР ГИДРАВЛИЧЕСКИЙ НА ГУСЕНИЧНОМ ХОДУ GLG 925 LL, С ЕМКОСТЬЮ КОВША 0,5 М3*	*МАШ-Ч*	*2,25*	*300,6*
3	**Е1-3-30-5 ШНК.ДОП.11 Т.Ч.01 П.260 КзП=1,1 Кэм=1,1**	**РАЗРАБОТКА ГРУНТА ПРИ УСТРОЙСТВЕ МЕЛИОРАТИВНЫХ ОБЪЕКТОВ, ДАМБ ОБВАЛОВАНИЯ, ПОДУШЕК ПОД МЕЛИОРАТИВНЫЕ КАНАЛЫ ОДНОКОВШОВЫМИ ГИДРАВЛИЧЕСКИМИ ЭКСКАВАТОРАМИ GLG 925LL С РАБОЧИМ ОБОРУДОВАНИЕМ ОБРАТНАЯ ЛОПАТА ЕМКОСТЬЮ КОВША 0,5 М3 С ПРОЕКТНЫМ СЕЧЕНИЕМ МЕЛИОРАТИВНОГО КАНАЛА, СВЫШЕ 4 ДО 10 М2 В ГРУНТАХ ГРУППЫ: 1 #РАЗРАБОТКА ВЯЗКИХ ГРУНТОВ ПОВЫШЕННОЙ ВЛАЖНОСТИ, СИЛЬНО НАЛИПАЮЩИХ НА СТЕНКИ И**	**100М3**	**57,22**	
3.1	*00003*	*ЗАТРАТЫ ТРУДА МАШИНИСТОВ*	*ЧЕЛ-Ч*	*2,475*	*141,6195*
3.2	*03421*	*ЭКСКАВАТОР ГИДРАВЛИЧЕСКИЙ НА ГУСЕНИЧНОМ ХОДУ GLG 925 LL, С ЕМКОСТЬЮ КОВША 0,5 М3*	*МАШ-Ч*	*2,475*	*141,6195*
4	**Е1-3-30-6 ШНК.ДОП.11**	**РАЗРАБОТКА ГРУНТА ПРИ УСТРОЙСТВЕ МЕЛИОРАТИВНЫХ ОБЪЕКТОВ, ДАМБ ОБВАЛОВАНИЯ, ПОДУШЕК ПОД МЕЛИОРАТИВНЫЕ КАНАЛЫ ОДНОКОВШОВЫМИ ГИДРАВЛИЧЕСКИМИ ЭКСКАВАТОРАМИ GLG 925LL С РАБОЧИМ ОБОРУДОВАНИЕМ ОБРАТНАЯ ЛОПАТА ЕМКОСТЬЮ КОВША 0,5 М3 С ПРОЕКТНЫМ СЕЧЕНИЕМ МЕЛИОРАТИВНОГО КАНАЛА, СВЫШЕ 4 ДО 10 М2 В ГРУНТАХ ГРУППЫ: 2**	**100М3**	**89,05**	
4.1	*00003*	*ЗАТРАТЫ ТРУДА МАШИНИСТОВ*	*ЧЕЛ-Ч*	*2,42*	*215,501*
4.2	*03421*	*ЭКСКАВАТОР ГИДРАВЛИЧЕСКИЙ НА ГУСЕНИЧНОМ ХОДУ GLG 925 LL, С ЕМКОСТЬЮ КОВША 0,5 М3*	*МАШ-Ч*	*2,42*	*215,501*
5	**Е1-3-30-6 ШНК.ДОП.11 Т.Ч.01 П.260 КзП=1,1 Кэм=1,1**	**РАЗРАБОТКА ГРУНТА ПРИ УСТРОЙСТВЕ МЕЛИОРАТИВНЫХ ОБЪЕКТОВ, ДАМБ ОБВАЛОВАНИЯ, ПОДУШЕК ПОД МЕЛИОРАТИВНЫЕ КАНАЛЫ ОДНОКОВШОВЫМИ ГИДРАВЛИЧЕСКИМИ ЭКСКАВАТОРАМИ GLG 925LL С РАБОЧИМ ОБОРУДОВАНИЕМ ОБРАТНАЯ ЛОПАТА ЕМКОСТЬЮ КОВША 0,5 М3 С ПРОЕКТНЫМ СЕЧЕНИЕМ МЕЛИОРАТИВНОГО КАНАЛА, СВЫШЕ 4 ДО 10 М2 В ГРУНТАХ ГРУППЫ: 2 #РАЗРАБОТКА ВЯЗКИХ ГРУНТОВ ПОВЫШЕННОЙ ВЛАЖНОСТИ, СИЛЬНО НАЛИПАЮЩИХ НА СТЕНКИ И**	**100М3**	**38,15**	
5.1	*00003*	*ЗАТРАТЫ ТРУДА МАШИНИСТОВ*	*ЧЕЛ-Ч*	*2,662*	*101,5553*
5.2	*03421*	*ЭКСКАВАТОР ГИДРАВЛИЧЕСКИЙ НА ГУСЕНИЧНОМ ХОДУ GLG 925 LL, С ЕМКОСТЬЮ КОВША 0,5 М3*	*МАШ-Ч*	*2,662*	*101,5553*
6	**Е1-1-106-8**	**РАЗРАВНИВАНИЕ КАВАЛЬЕРОВ [ОТВАЛОВ] ПРИ ПЕРЕМЕЩЕНИИ ГРУНТА ДО 10 М БУЛЬДОЗЕРАМИ МОЩНОСТЬЮ 96 [130] КВТ [Л.С.]. 2**	**1000М3**	**9,54**	
6.1	*00003*	*ЗАТРАТЫ ТРУДА МАШИНИСТОВ*	*ЧЕЛ-Ч*	*5,05*	*48,177*
6.2	*00247*	*БУЛЬДОЗЕРЫ ПРИ РАБОТЕ НА ВОДОХОЗЯЙСТВЕННОМ СТРОИТЕЛЬСТВЕ 96 (130) КВТ (Л.С.)*	*МАШ-Ч*	*5,05*	*48,177*

Составил: _____КУДИЯРОВА С

Проверил: _____ШАКУОВА М

ТАСДИҚЛАЙМАН
Қорақалпоғистон Республикаси
Сув хўжалиги вазири, Техник
Кенгаш Раиси
_____А.Реимбаев
«____» октябрь 2022 йил

Қорақалпоғистон Республикаси
Сув хўжалиги вазирлигининг Техник Кенгаши
Б А Ё Н И

Нукус шаҳри «____» октябрь 2022 йил

Раислик қилди:	**А.Реимбаев**	-	**Қорақалпоғистон Республикаси Сув хўжалиги вазири - Комиссия Раиси**
Қатнашдилар:	Т. Мадиреймов	-	Қорақалпоғистон Республикаси Сув хўжалиги вазирининг ўринбосари - Комиссия Раиси ўринбосари
	И. Асаматдинов	-	"Давсувхўжаликназорат" инспекциясининг Қорақалпоғистон Республикаси бўйича инспектори
	А. Мамбеткаримов	-	Оролни қутқариш Халқаро жамғармаси Ижроия қўмитасининг Нукус филиали директори в.в.б.
	С. Қурбанбаев	-	Ирригация ва сув муаммолари илмий-тадқиқот институти Қорақалпоғистон филиали директори
	М. Заратдинов	-	"ЎзГИП" МЧЖ Қорақалпоғистон филиали директори
	Ш. Айтмуратов	-	Сув хўжалиги вазирлигининг Ирригация тизимлари ва гидротехник иншоотлардан фойдаланиш сектори бошлиғи
	Е. Турдыбаев	-	Сув хўжалиги вазирлигининг Қурилиш ва таъмирлаш ишларини ташкиллаштириш сектори бошлиғи
	М. Қайыпбергенов	-	Орол бўйи дельта бошқармаси бошлиғи

Сув хўжалиги Техник Кенгаши аъзолари, кун тартибидаги масалага алоқадор ташкилот раҳбарлари (рўйхат бўйича).

КУН ТАРТИБИ:

Ўзбекистон Республикаси Вазирлар Маҳкамасининг 2022 йил 10 майда "2022 йилда кутилаётган сув танқислиги шароитида қишлоқ хўжалиги экинларини сув билан ишончли таъминлашга қаратилган кечиктириб бўлмайдиган чора-тадбирлар тўғрисида" 243-сонли қарори ижросини таъминлаш мақсадида ер қазиш техникаларини 1-маш-соатлик қийматини аниқлаш тўғрисида.

(Реимбаев, Мадиреймов, Мамбеткаримов, Қурбанбаев, Заратдинов, Айтмуратов, Реимбаев)

Кун тартибидаги масала бўйича Қорақалпоғистон Республикаси Сув хўжалиги вазири А.Реимбаевнинг сўзга чиқиб.

Ўзбекистон Республикаси Вазирлар Маҳкамасининг 2022 йил 10 майда "2022 йилда кутилаётган сув танқислиги шароитида қишлоқ хўжалиги экинларини сув билан ишончли таъминлашга қаратилган кечиктириб бўлмайдиган чора-тадбирлар тўғрисида" 243-сонли қарори ижросини таъминлаш мақсадида

-12035,9 млн. сўмлик 638,0 км узунликдаги магистрал ва хўжаликлараро каналларни тозалаш,

-4563,4 млн. сўмлик 241 дона гидротехник иншоотларни таъмилаш ишлари белгилаб олинганлигини кўрсатиб,

Бугунги кунда ҳар бир объект бўйича тозаланадиган каналлар номи, пикет оралиқлари, чиқарилиши лозим бўлган тупроқ ҳажмлари, талаб этиладиган ёнилғи-мойлаш мойлари ва сув таъминоти яхшиланадиган майдони ҳисоблаб чиқилди.

Шунингдек, таъмирланадиган ҳар бир объектнинг манзили, таъмирлаш учун талаб этиладиган затвор, щит, винт ва цемент миқдорлари аниқланиб сув таъминоти яхшиланиши кутилаётган майдонларнинг ҳисоб-китоби ишлаб чиқилганлигини таъкидлаб ўтди.

Лойиҳа-смета ҳужжатларини сифатли тайёрлаш учун машина ва механизмларни ҳаққоний ҳаражатларини асословчи ҳужжатлар асосида 1-маш соатлик қийматини аниқлаш таклифи киритилди.

Республикамиз бўйича нархларнинг бир хиллигига эришиш мақсадида, ер қазиш техникалари 1 маш-соат харажатини белгилаб ошишга келишиб олинди.

Кун тартибидаги масала бўйича йиғилиш иштирокчилари ўзаро фикр алмашиб, йиғилиш

ҚАРОР ҚИЛАДИ:

1. "2022 йилда кутилаётган сув танқислиги шароитида қишлоқ хўжалиги экинларини сув билан ишончли таъминлашга қаратилган кечиктириб бўлмайдиган чора-тадбирлар тўғрисида" 243-сонли қарори ижросини таъминлаш мақсадида лойиҳа-смета ҳужжатларини тайёрлаш учун ер қазиш техникалари 1 маш-соатлик қийматлари қуйидагича қабул қилинсин.

№	Машина ва механизм номи	Ўлчов бирлиги	Нархи (сўм)
1	Экскаватор CLG-925LL (LIUGONG) ковш сиғими 0,5 м3	Маш-соат	183011

2. Буюртмачи ташкилотлар баёнда кўрсатилган нархларни 2022 йилда сув танқислигига киритилган лойиҳа-смета ҳужжатларида фойдаланиш учун лойиҳа ташкилотларига берилсин.

3. Сув танқислиги қарорига киритилган объектларни лойиҳа-смета ҳужжатларини сифатли тайёрлаш ва экспертизадан ўтказишни назорат қилиш вазир ўринбосари Т.Мадиреймов зиммасига юклатилсин.

Баёнлаштирган **Ш. Жақсымуратов**

Т. Мадиреймов _____

И. Асаматдинов _____

А. Мамбеткаримов _____

С. Қурбанбаев _____

М. Заратдинов _____

Ш. Айтмуратов _____

Е. Турдыбаев _____

М. Қайыпбергенов _____

O‘ZBEKISTON RESPUBLIKASI
SUV XO‘JALIGI VAZIRLIGI
QORAQALPOG‘ISTON
RESPUBLIKASI SUV XO‘JALIGI
VAZIRLIGI

O‘ZBEKSTAN RESPUBLIKASİ
SUW XOJALİG‘İ MINISTRLIGI
QARAQALPAQSTAN
RESPUBLIKASİ SUW XOJALİG‘İ
MINISTRLIGI

230100. Nukus sh, T.Qayipbergenov ko‘chasi 25
tel: (0-361) 222-30-41 (0-361) 222-30-42
elektron manzil: qqr@minwater.uz

230100. No‘kis q, T.Qayipbergenov ko‘shesi 25
tel: (0-361) 222-30-41 (0-361) 222-30-42
elektron mánzil: qqr@minwater.uz

«17» 11 2022 - yil
№ 03/08-3-358

Барча лойиҳа тошкилотларига

Ўзбекистон Республикаси Вазирлар Махкамасининг 2022 йил 10 майдаги “2022 йилда кутилаётган сув танқислиги шароитида қишлоқ хўжалиги экинларини сув билан ишончли таъминлашга қаратилган кечиктириб бўлмайдиган чора-тадбирлар тўғрисида”ги 243-сонли қарори ижросини таъминлаш мақсадида кўзда тутилган, каналларни механик тозалаш лойиҳа-смета ҳужжатларини ҳисоблашда, пудратчи бошқа харажатларини 17,37% қабул қилишларингизни сўраймиз.

Вазир ўринбосари **Т.Мадиреймов**

Тайёрлаган:
Ш.Айтмуратов
Тел. 61-222-72-11



Отметки поверхности земли		68.98	68.18	68.14	67.84	68.09	68.69	68.67	67.86	67.02	67.48	67.63	67.84	68.37	67.64	67.86	67.45	67.86	67.88	68.09	67.63	68.17	67.97	67.79	67.59	67.88	67.98	67.81				
Сущест отмет.	левой дамбы	70.89	70.30	70.42	70.01	69.99	69.83	69.50	70.01	69.88	69.76	70.28	70.08	69.79	69.91	69.26	69.86	69.89	69.59	69.75	69.71	69.91	69.57	69.44	69.45	69.54	70.35	70.10				
	правой дамбы	70.98	70.10	71.17	70.51	69.45	70.58	70.06	71.78	70.19	71.20	70.52	70.51	70.33	69.58	69.83	70.30	70.56	69.52	70.59	70.24	70.36	70.26	68.81	70.38	69.67	69.11	70.15				
	дна канала	68.16	68.17	68.14	67.66	67.47	67.51	67.12	67.11	66.75	67.41	67.52	67.53	67.44	67.37	67.24	67.41	67.22	67.25	67.07	66.94	67.20	67.19	67.02	66.98	66.87	66.80	66.96				
	горизонта воды																														
Расстояние	Уклон	4808																									292				
		0.00015																									0.00025				
Проект. отмет.	горизонта воды(при max расходе)	69.16	69.15	69.12	69.09	69.06	69.03	69.00	68.97	68.94	68.91	68.88	68.85	68.82	68.79	68.76	68.73	68.70	68.66	68.63	68.60	68.57	68.54	68.51	68.48	68.45	68.44	68.16				
	дна канала	67.35	67.34	67.31	67.28	67.25	67.22	67.19	67.16	67.13	67.09	67.06	67.03	67.00	66.97	66.94	66.91	66.88	66.85	66.82	66.79	66.76	66.73	66.70	66.67	66.64	66.63	66.61				
Выемки	площадь	5.33	3.76	3.36	3.73	0.97	3.02	1.68	1.71	3.27	2.61	2.60	2.72	1.64	1.41	1.33	1.75	4.84	4.35	4.54	5.00	2.37	3.30	4.67	4.38	4.07	2.02	2.23				
	объем	454	712	709	446	419	470	339	498	588	521	532	436	305	274	308	659	919	889	954	737	567	797	905	845	609	425				
Полки	площадь																														
	объем																														
Срезка раш	площадь																														
	объем																														
Расстояния		100	200	200	190	210	200	200	200	200	200	200	200	200	200	200	200	200	200	200	200	200	200	200	200	200	200	200				
Пикеты	полевые	245	246	248	250	251+90	254	256	258	260	262	264	266	268	270	272	274	276	278	280	282	284	286	288	290	292	294	296				
	проектные	245	246	248	250	251+90	254	256	258	260	262	264	266	268	270	272	274	276	278	280	282	284	286	288	290	292	294	296				
Километры					25					26					27					28						29					

План трассы

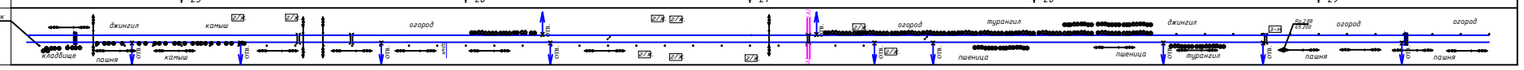

				1018553-001309-0100- ОРС -1
ГИП	Пирназаров К			РП.Кегейли туманидаги "Кок Озек" хўжаликлараро каналини тозалаш
Рук.гр	Отемисова С			
Ст.техник	Кудиярова Б			Оросительная сеть
Нач.Парт.	Адайбеков М			
Топограф	Байназаров Н			Продольный профиль канала Кок Озек с ПК 245+00 по ПК 296+00

Стад.	Лист	Листов
РП	1	19

Каракалпакское дочернее предприятие института ООО "UzGIP" г. Нукус 2022 г



Условные обозначения

Существующие

- поверхность земли
- левой дамбы
- правой дамбы
- дна канала
- горизонт воды
- ЛЭП
- ВВЛ
- Линии связи
- Пересечение с газопроводом

Сооружения

- сущ.акведук
- сущ.пеш.мост
- сущ.переезд трубчатые

Проектные

- Мак. горизонт воды
- Дно канала

Гидравлические элементы

Наименование канала	Q, м3/с	b, м	m	n	h, м	V, м/с	i
канал Кок озек с ПК 245+00 по ПК 293+77	6.2	2.5	2.0	0.0225	1.81	0.56	0.00015
канал Кок озек с ПК 293+77 по ПК 329+80	5.0	2.0	2.0	0.0225	1.53	0.65	0.00025
канал Кок озек с ПК 329+80 по ПК 335+00	3.5	1.5	2.0	0.0225	1.33	0.63	0.0003

Таблица объёмов работ

Наименование канала	Длина, м	Выемка, м3	Полка, м3	Срезка раш, м3	Разрав.отвалов, м3
к-л Кок Озек с ПК 245+00 по ПК 296+00	5100	15317	-	-	4595
к-л Кок Озек с ПК 295+00 по ПК 335+00	3900	16485	-	-	4945
Итого	9000	31802	-	-	9540

Типовое поперечное сечение по к-лу Кок Озек с ПК 245+00 по ПК 335+00

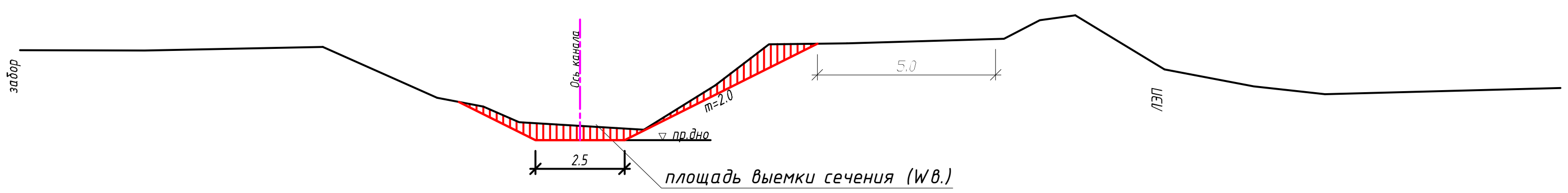

ГИП	Пирназаров К	
Рук.гр	Отемисова С	
Ст.техник	Кудиярова С	
Нач.Парт.	Адайбеков М	
Топограф	Байназаров Н	

1018553-001309-0100-ОРС-1

РП.Кегейли туманидаги "Кок Озек" хўжаликлараро каналини тозалаш

Оросительная сеть

Стад.	Лист	Листов
РП	2	19

Продольный профиль канала Кок Озек с ПК 296+00 по ПК 335+00

Каракалпакское дочернее предприятие института ООО "UzGIP" г. Нукус 2022 г

ПОП к-л Кук-узяк / ПК245+00

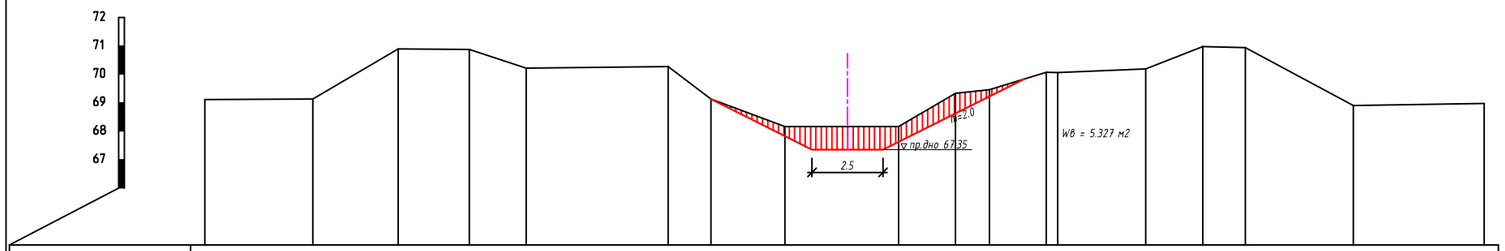

Отметки поверхности земли	69.11	69.13	70.89	70.88	70.22	70.27	69.13	68.16	68.16	69.33	69.46	70.07	70.06	70.19	70.98	70.94	68.90	68.98
Расстояния	3.8	3.0	2.5	2.0	5.0	1.5	2.6	4.0	2.0	1.2	2.0	0.4	3.1	2.0	1.5	3.8	4.6	
Пикетаж	30.0	26.2	23.2	20.7	18.7	13.7	12.2	9.6	5.6	3.6	2.4	0.4	0.0	3.1	5.1	6.6	10.4	15.0

лево ▼ ПК245+00 право

Соор-е 1очко на ПК246+26 ж/б.тр. d=2х2м L=8.1м

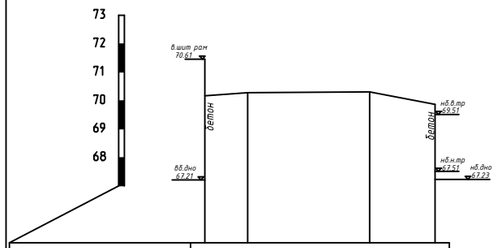

Отметки поверхности земли	70.17	70.28	70.31	69.87
Расстояния	1.5	4.3	2.3	
Пикетаж	0.0	1.5	5.8	8.1

ПОП к-л Кук-узяк / ПК246+00

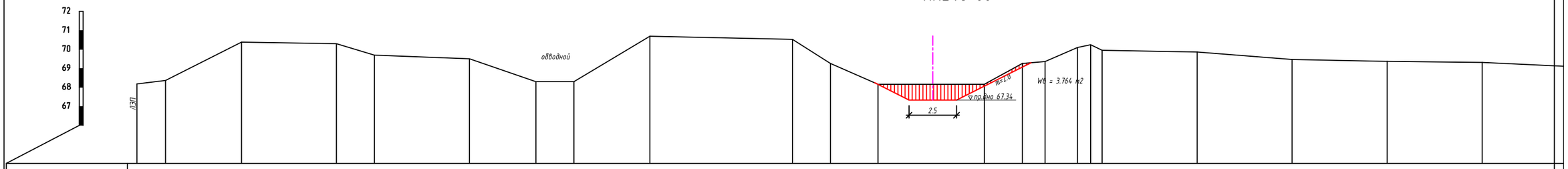

Отметки поверхности земли	68.19	68.37	70.39	70.30	69.70	69.51	68.30	68.30	70.70	70.53	69.26	68.17	68.17	69.26	69.36	70.10	70.25	69.96	69.87	69.47	69.37	69.32
Расстояния	1.5	4.0	5.0	2.0	5.0	3.5	2.0	4.0	7.5	2.0	2.5	5.6	2.0	1.2	1.7	0.7	0.6	5.0	5.0	5.0	5.0	5.0
Пикетаж	50.2	48.7	44.7	39.7	37.7	32.7	29.2	27.2	23.2	15.7	13.7	11.2	5.6	3.6	2.4	0.7	0.0	0.6	5.6	10.6	15.6	20.6

лево ▼ ПК246+00 право

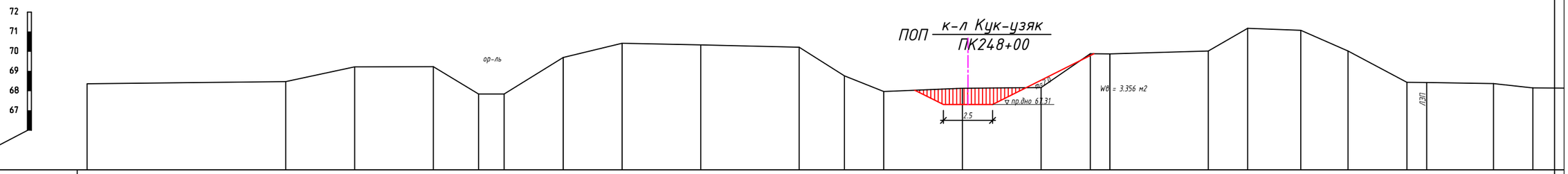

Отметки поверхности земли	68.36						68.47		69.22		69.23	67.84	67.84		69.70		70.42		70.34		70.22		68.77	67.97		68.14		68.17	69.89	69.88		70.03		71.18		71.08		70.03		68.44	68.43		68.37		68.15
Расстояния		10.1			3.5	4.0		2.3	1.3	3.0		3.0		4.0		5.0		2.3	2.0	4.0		4.0		2.5	1.0		5.0		2.0		2.7		2.4		3.0	1.0		3.4		2.0	
Пикетаж	45.0				34.9	38.4		34.4	32.1	30.8		27.8		24.8		20.8		15.8	13.5	11.5		7.5		3.5	1.0	0.0		5.0		7.0		9.7		12.1		15.1	16.1		19.5		21.5

лево ▼ ПК248+00 право

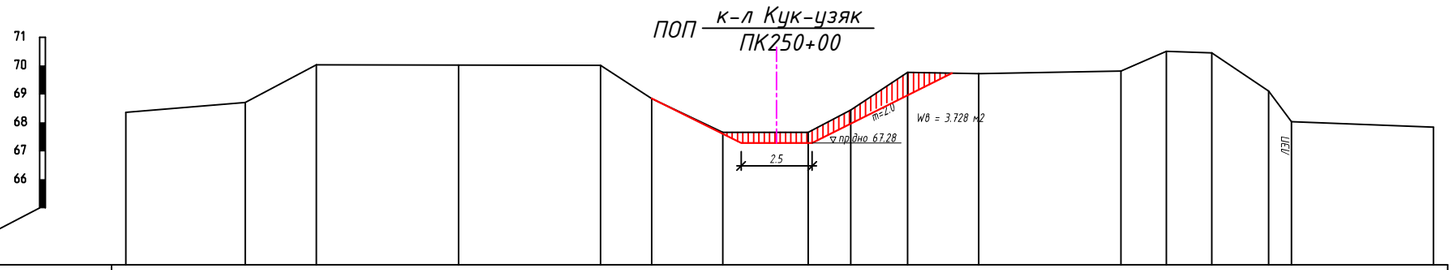

Отметки поверхности земли	68.36		68.71		70.03		70.02		70.01	68.85	67.66		67.66	68.44	69.77		69.72		69.81	70.51	70.45	69.11	68.03		67.84
Расстояния		4.2		2.5		5.0		5.0		1.8	2.5	3.0		1.5	2.0	2.5		5.0		1.6	1.6	2.0	0.8	5.0	
Пикетаж	30.0		25.8		23.3		18.3		13.3	11.5	9.0		6.0	4.5	2.5		0.0		5.0	6.6	8.2	10.2	11.0		16.0

лево ▼ ПК250+00 право

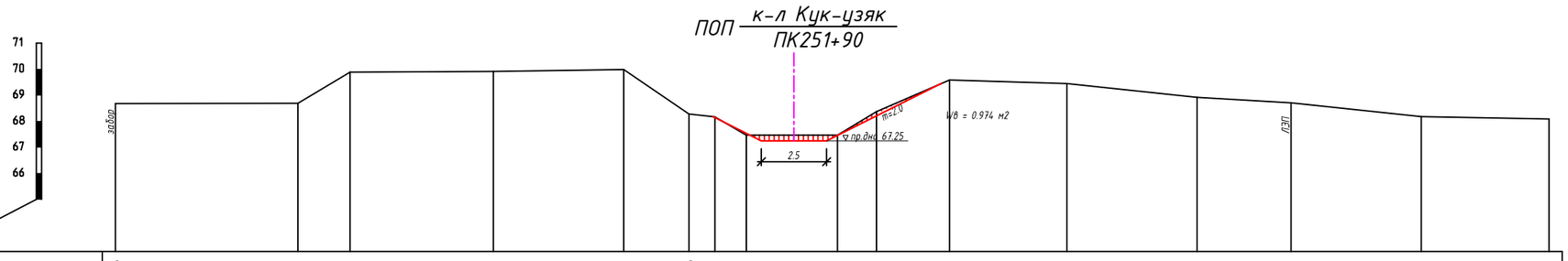

Отметки поверхности земли	68.68			68.69		69.89		69.92		69.99	68.28	68.17	67.47		67.47	68.37	69.59		69.45		68.92	68.71		68.18	68.09
Расстояния		7.0		2.0	5.5		5.0		2.5	1.0	1.2	3.5		1.5	2.8		4.5		5.0		3.6		5.0		4.9
Пикетаж	32.0			25.0	23.0		17.5		12.5	10.0	9.0	7.8		4.3	2.8	0.0		4.5		9.5		13.1		18.1	23.0

лево ▼ ПК251+90 право

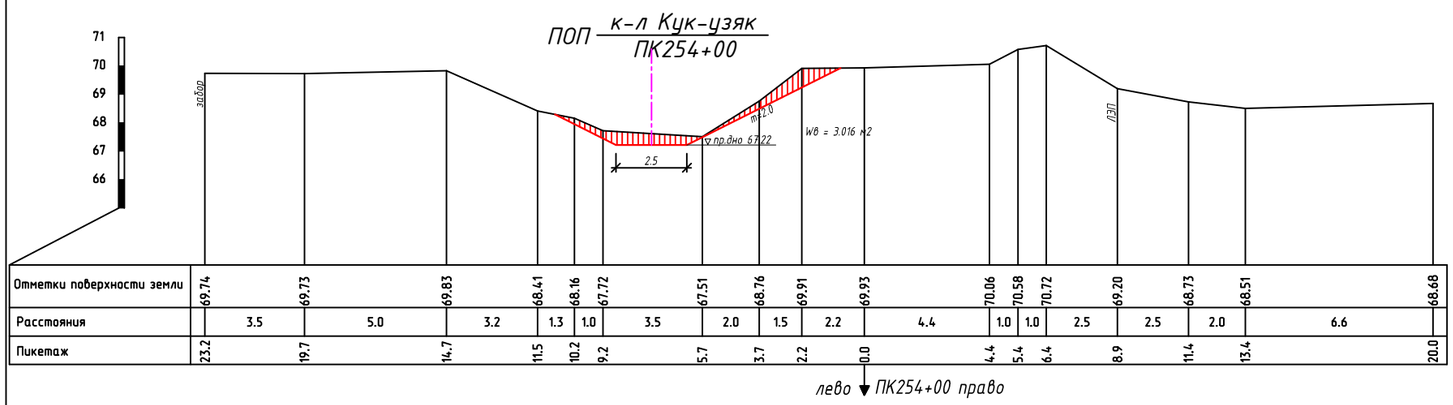

Отметки поверхности земли	69.74	69.73	69.83	68.41	68.16	67.72	67.51	68.76	69.91	69.93	70.06	70.58	70.72	69.20	68.73	68.51	68.68
Расстояния	3.5	5.0	3.2	1.3	1.0	3.5	2.0	1.5	2.2	4.4	1.0	1.0	2.5	2.5	2.0	6.6	
Пикетаж	23.2	19.7	14.7	11.5	10.2	9.2	5.7	3.7	2.2	0.0	4.4	5.4	6.4	8.9	11.4	13.4	20.0

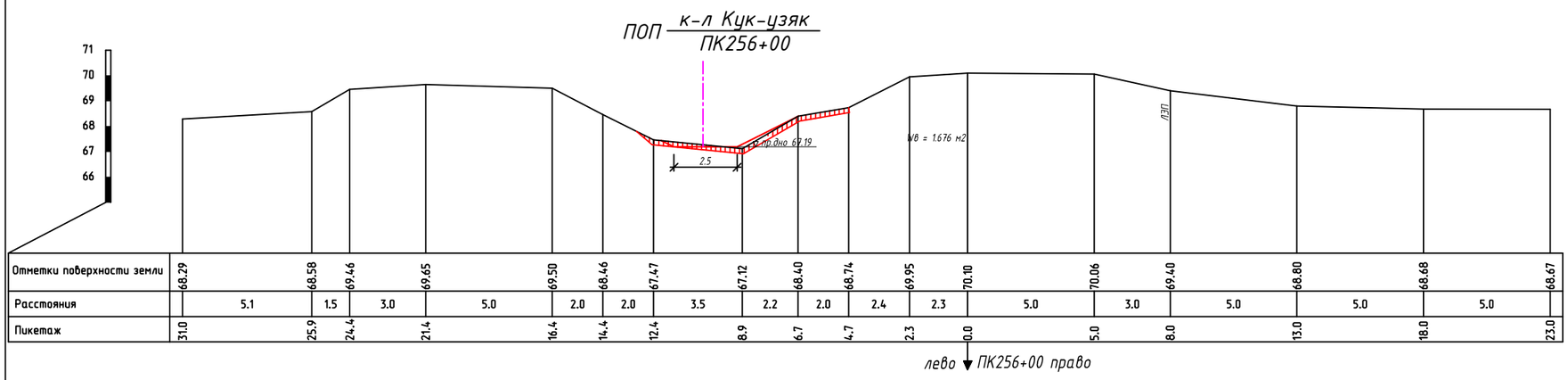

Отметки поверхности земли	68.29	68.58	69.46	69.65	69.50	68.46	67.47	67.12	68.40	68.74	69.95	70.10	70.06	69.40	68.80	68.68	68.67
Расстояния	5.1	1.5	3.0	5.0	2.0	2.0	3.5	2.2	2.0	2.4	2.3	5.0	3.0	5.0	5.0	5.0	
Пикетаж	31.0	25.9	24.4	21.4	16.4	14.4	12.4	8.9	6.7	4.7	2.3	0.0	5.0	8.0	13.0	18.0	23.0

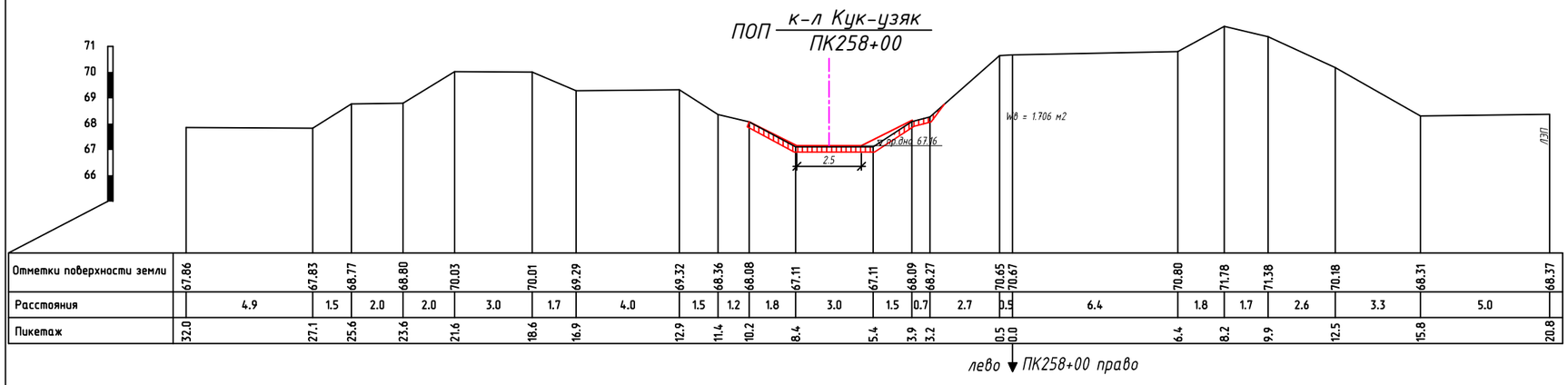

Отметки поверхности земли	67.86	67.83	68.77	68.80	70.03	70.01	69.29	69.32	68.36	68.08	67.11	67.11	68.09	68.27	70.65	70.67	70.80	71.78	71.38	70.18	68.31	68.37
Расстояния	4.9	1.5	2.0	2.0	3.0	1.7	4.0	1.5	1.2	1.8	3.0	1.5	0.7	2.7	0.5	6.4	1.8	1.7	2.6	3.3	5.0	
Пикетаж	32.0	27.1	25.6	23.6	21.6	18.6	16.9	12.9	11.4	10.2	8.4	5.4	3.9	3.2	0.5	0.0	6.4	8.2	9.9	12.5	15.8	20.8

ПОП к-л Кук-узяк / ПК260+00

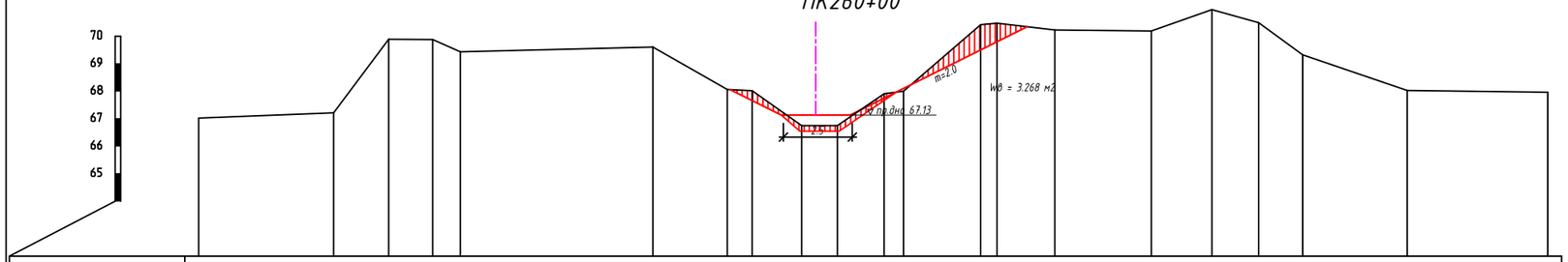

Отметки поверхности земли	67.02	67.21	69.89	69.88	69.43	69.61	68.06	68.02	66.75	66.75	67.91	68.00	70.42	70.47	70.23	70.19	70.97	70.49	69.32	68.03	67.96
Расстояния	4.9	2.0	1.6	1.0	7.0	2.7	0.9	1.8	1.3	1.7	0.7	2.8	0.6	2.1	3.5	2.2	1.7	1.6	3.8	5.1	
Пикетаж	29.0	24.1	22.1	20.5	19.5	12.5	9.8	8.9	7.1	5.8	4.1	3.4	0.6	0.0	2.1	5.6	7.8	9.5	11.1	14.9	20.0

лево ▼ ПК260+00 право

ПОП к-л Кук-узяк / ПК262+00

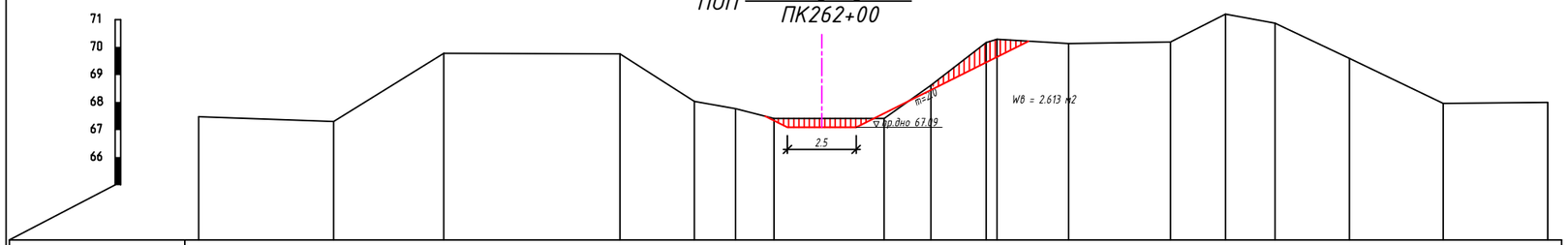

Отметки поверхности земли	67.48	67.30	69.78	69.76	68.03	67.77	67.41	67.41	68.62	70.17	70.29	70.13	70.19	71.20	70.87	69.59	67.96	68.00
Расстояния	4.9	4.0	6.4	2.7	1.5	1.4	4.0	1.7	2.0	0.4	2.6	3.7	2.0	1.8	2.7	3.4	3.8	
Пикетаж	29.0	24.1	20.1	13.7	11.0	9.5	8.1	4.1	2.4	0.4	0.0	2.6	6.3	8.3	10.1	12.8	16.2	20.0

лево ▼ ПК262+00 право

ПОП к-л Кук-узяк / ПК264+00

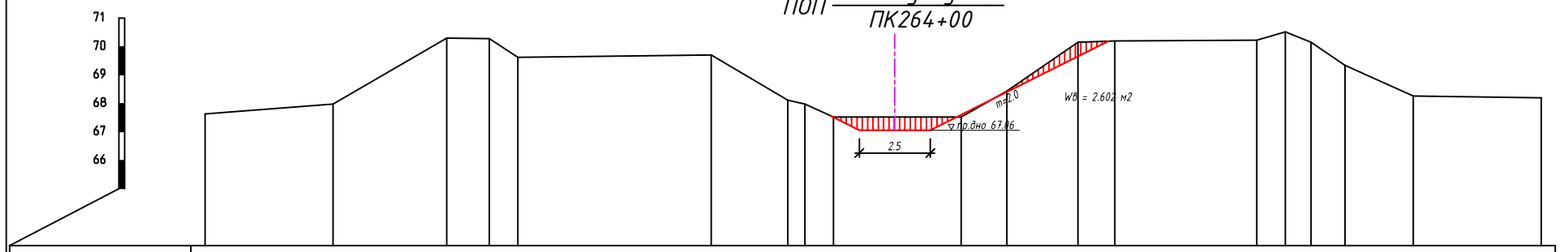

Отметки поверхности земли	67.63	67.98	70.30	70.28	69.62	69.71	68.12	67.98	67.52	67.52	68.44	70.15	70.20	70.23	70.52	70.15	69.34	68.26	68.20
Расстояния	4.5	4.0	1.5	1.0	6.8	2.7	0.6	1.0	4.5	1.6	2.5	1.3	5.0	1.0	0.9	1.2	2.4	4.5	
Пикетаж	32.0	27.5	23.5	22.0	21.0	14.2	11.5	10.9	9.9	5.4	3.8	1.3	0.0	5.0	6.0	6.9	8.1	10.5	15.0

лево ▼ ПК264+00 право

ПОП к-л Кук-узяк / ПК266+00

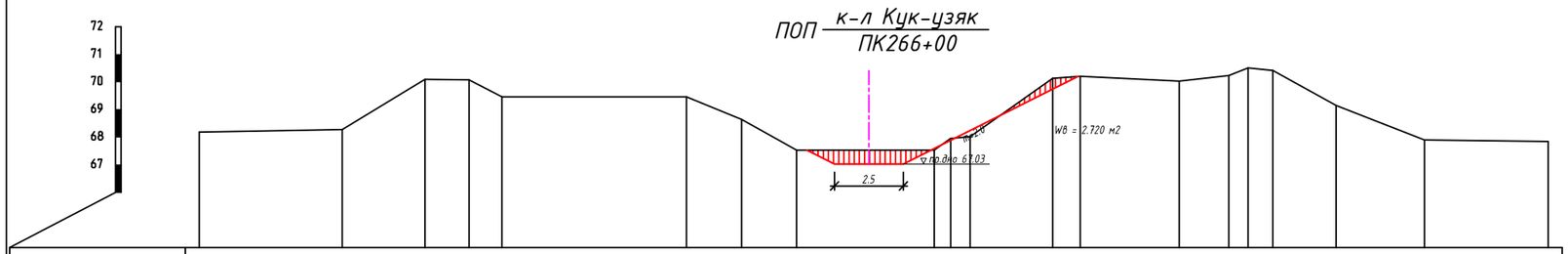

Отметки поверхности земли	68.18	68.28	70.10	70.08	69.46	69.46	68.64	67.53	67.53	67.95	68.02	70.13	70.21	70.03	70.23	70.51	70.42	69.15	67.90	67.84
Расстояния	5.2	3.0	1.6	1.2	6.7	2.0	2.0	5.0	0.6	0.7	3.0	1.0	3.6	1.8	0.7	0.9	2.3	3.2	4.5	
Пикетаж	32.0	26.8	23.8	22.2	21.0	14.3	12.3	10.3	5.3	4.7	4.0	1.0	0.0	3.6	5.4	6.1	7.0	9.3	12.5	17.0

лево ПК266+00 право

ПОП к-л Кук-узяк / ПК268+00

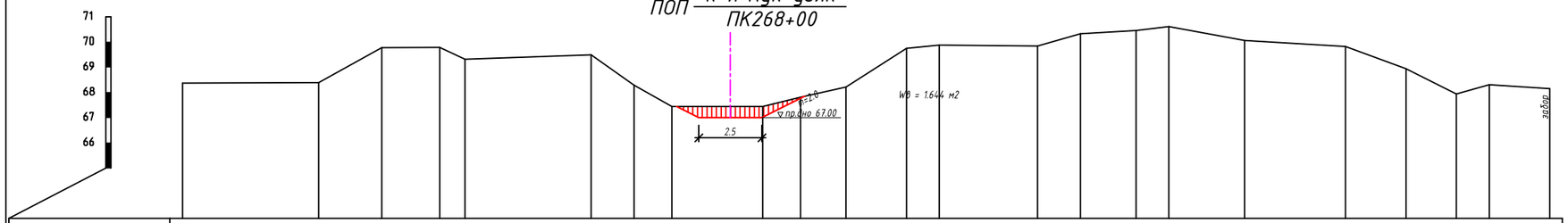

Отметки поверхности земли	68.37	68.39	69.78	69.79	69.32	69.49	68.29	67.44	67.44	67.81	68.21	69.75	69.88	69.84	70.33	70.46	70.61	70.06	69.82	68.94	67.94	68.31	68.15
Расстояния	5.4	2.5	2.3	1.0	5.0	1.7	1.5	3.6	1.5	1.8	2.4	1.3	3.9	1.7	2.2	1.3	3.0	4.0	2.4	2.0	1.3	2.4	
Пикетаж	30.0	24.6	22.1	19.8	18.8	13.8	12.1	10.6	7.0	5.5	3.7	1.3	0.0	3.9	5.6	7.8	9.1	12.1	16.1	18.5	20.5	21.8	24.2

лево ПК268+00 право

ПОП к-л Кук-узяк / ПК270+00

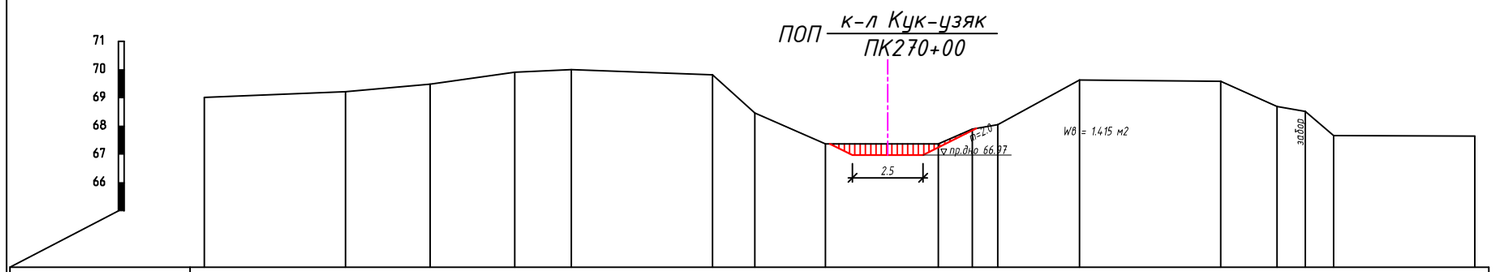

Отметки поверхности земли	69.01	69.22	69.48	69.91	70.00	69.81	68.46	67.37	67.37	67.89	68.05	69.63	69.58	68.69	68.52	67.66	67.64
Расстояния	5.0	3.0	3.0	2.0	5.0	1.5	2.5	4.0	1.2	0.9	2.9	5.0	2.0	1.0	1.0	5.0	
Пикетаж	31.0	26.0	23.0	20.0	18.0	13.0	11.5	9.0	5.0	3.8	2.9	0.0	5.0	7.0	8.0	9.0	14.0

лево ПК270+00 право

ПОП к-л Кук-узяк / ПК272+00

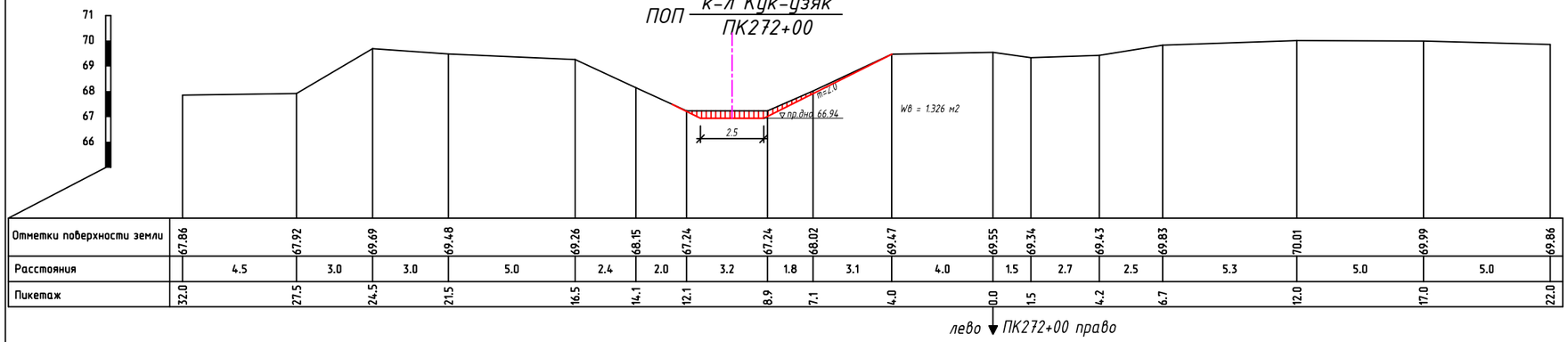

Отметки поверхности земли	67.86		67.92		69.69		69.48		69.26		68.15		67.24		67.24		68.02		69.47		69.55		69.34		69.43		69.83		70.01		69.99		69.86
Расстояния		4.5		3.0		3.0		5.0		2.4		2.0		3.2		1.8		3.1		4.0		1.5		2.7		2.5		5.3		5.0		5.0	
Пикетаж	32.0		27.5		24.5		21.5		16.5		14.1		12.1		8.9		7.1		4.0		0.0		1.5		4.2		6.7		12.0		17.0		22.0

ПОП к-л Кук-узяк / ПК274+00

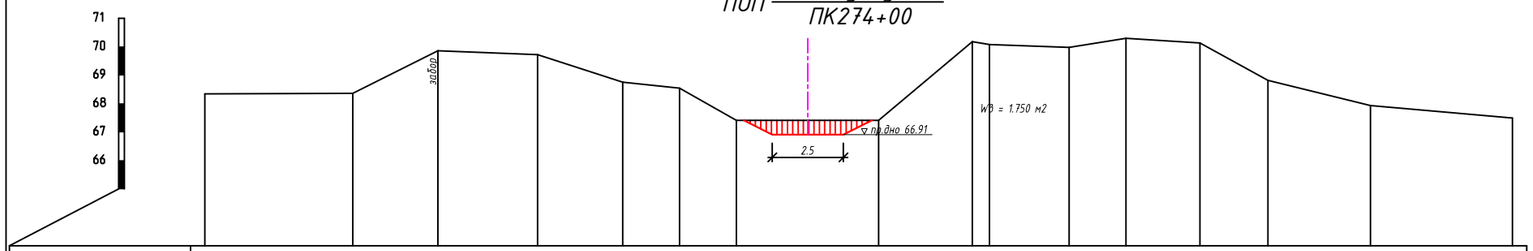

Отметки поверхности земли	68.34		68.36		69.86		69.72		68.75		68.54		67.41		67.41		70.18		70.08		69.98		70.30		70.13		68.82		67.93		67.49
Расстояния		5.2		3.0		3.5		3.0		2.0		2.0		5.0		3.3		0.6		2.8		2.0		2.6		2.4		3.6		5.0	
Пикетаж	27.0		21.8		18.8		15.3		12.3		10.3		8.3		3.3		0.0		0.6		3.4		5.4		8.0		10.4		14.0		19.0

ПОП к-л Кук-узяк / ПК276+00

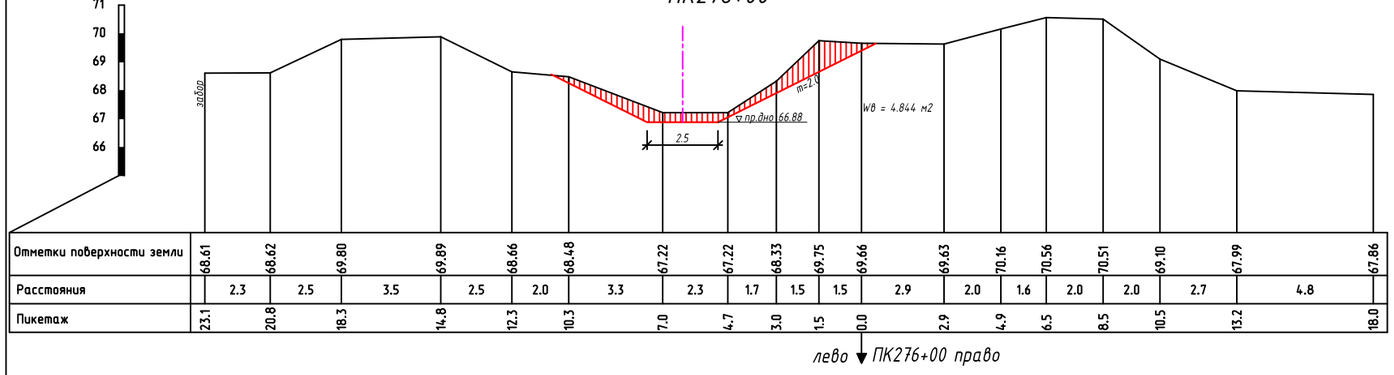

Отметки поверхности земли	68.61		68.62		69.80		69.89		68.66		68.48		67.22		67.22		68.33		69.75		69.66		69.63		70.16		70.56		70.51		69.10		67.99		67.86
Расстояния		2.3		2.5		3.5		2.5		2.0		3.3		2.3		1.7		1.5		1.5		2.9		2.0		1.6		2.0		2.0		2.7		4.8	
Пикетаж	23.1		20.8		18.3		14.8		12.3		10.3		7.0		4.7		3.0		1.5		0.0		2.9		4.9		6.5		8.5		10.5		13.2		18.0

ПОП к-л Кук-узяк / ПК278+00

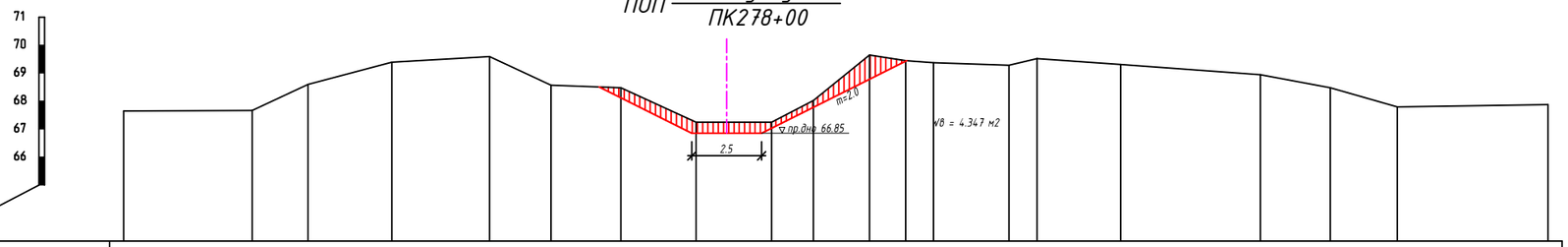

Отметки поверхности земли	67.65	67.67	68.60	69.39	69.59	68.57	68.48	67.25	67.25	68.02	69.65	69.45	69.37	69.28	69.52	69.31	68.94	68.48	67.79	67.88
Расстояния	4.6	2.0	3.0	3.5	2.2	2.5	2.7	2.7	1.5	2.0	1.3	1.0	2.7	1.0	3.0	5.0	2.5	2.4	5.4	
Пикетаж	29.0	24.4	22.4	19.4	15.9	13.7	11.2	8.5	5.8	4.3	2.3	1.0	0.0	2.7	3.7	6.7	11.7	14.2	16.6	22.0

лево ПК278+00 право

ПОП к-л Кук-узяк / ПК280+00

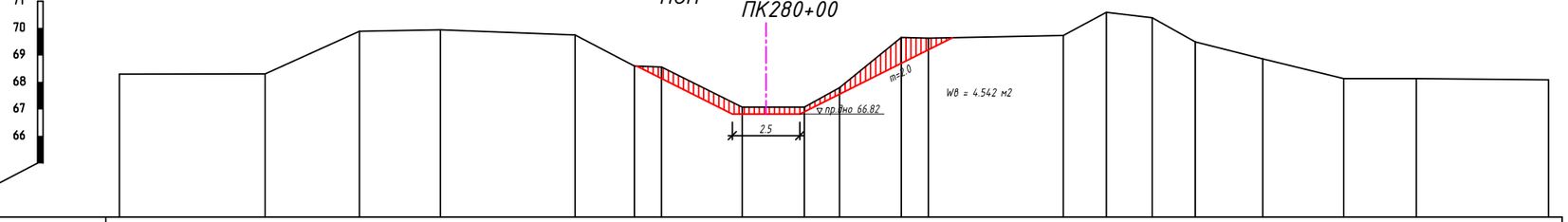

Отметки поверхности земли	68.30	68.31	69.89	69.94	69.75	68.60	68.56	67.07	67.07	67.80	69.66	69.63	69.73	70.59	70.39	69.49	68.86	68.13	68.13	68.09
Расстояния	5.4	3.5	3.0	5.0	2.2	1.0	3.0	2.3	1.3	2.3	1.0	5.0	1.6	1.7	1.6	2.5	3.0	2.7	4.9	
Пикетаж	30.0	24.6	21.1	18.1	13.1	10.9	9.9	6.9	4.6	3.3	1.0	0.0	5.0	6.6	8.3	9.9	12.4	15.4	18.1	23.0

лево ПК280+00 право

ПОП к-л Кук-узяк / ПК282+00

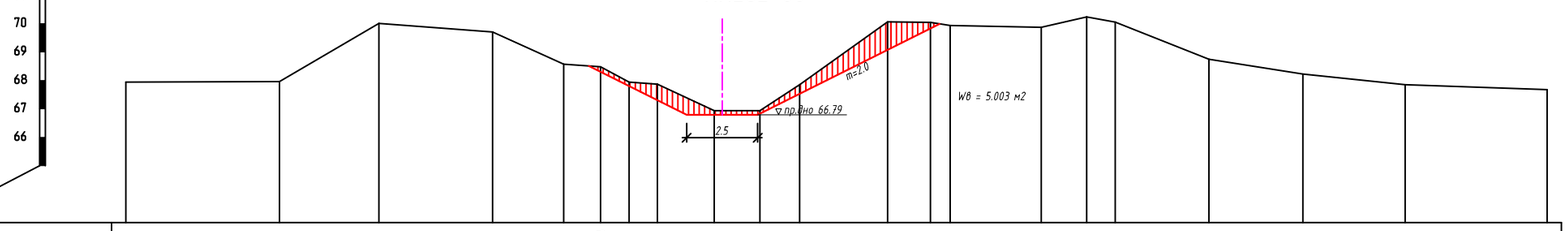

Отметки поверхности земли	67.94	67.96	70.01	69.71	68.57	68.48	67.94	67.87	66.94	66.94	67.85	70.06	70.04	69.93	69.87	70.24	70.05	68.75	68.23	67.85	67.68
Расстояния	5.4	3.5	4.0	2.5	1.3	1.0	1.0	2.0	1.6	1.4	3.1	1.5	0.7	3.2	1.6	1.0	3.3	3.3	3.6	5.0	
Пикетаж	29.0	23.6	20.1	16.1	13.6	12.3	11.3	10.3	8.3	6.7	5.3	2.2	0.7	0.0	3.2	4.8	5.8	9.1	12.4	16.0	21.0

лево ПК282+00 право

ПОП к-л Кук-узяк / ПК284+00

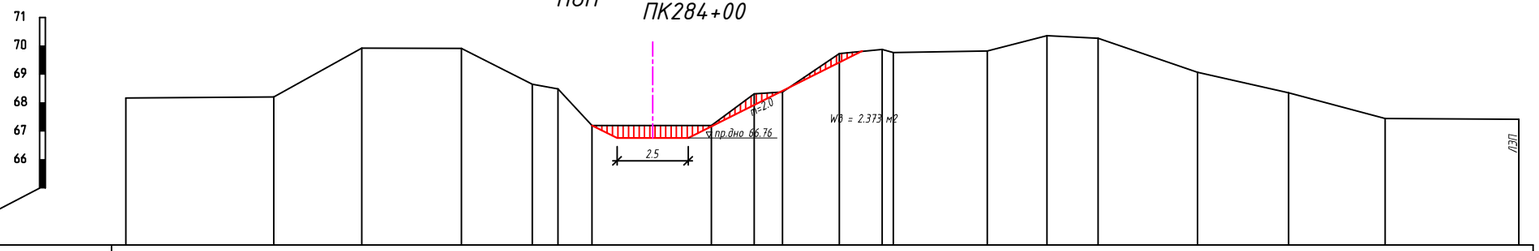

Отметки поверхности земли	68.17	68.20	69.92	69.91	68.65	68.49	67.20	67.20	68.31	68.38	69.73	69.88	69.77	69.82	70.36	70.27	69.07	68.35	67.45	67.42
Расстояния	5.2	3.1	3.5	2.5	0.9	1.2	4.2	1.5	1.0	2.0	1.5	0.4	3.3	2.1	1.8	3.5	3.2	3.4	4.7	
Пикетаж	27.0	21.8	18.7	15.2	12.7	11.8	10.6	6.4	4.9	3.9	1.9	0.4	0.0	3.3	5.4	7.2	10.7	13.9	17.3	22.0

лево ПК284+00 право

ПОП к-л Кук-узяк / ПК286+00

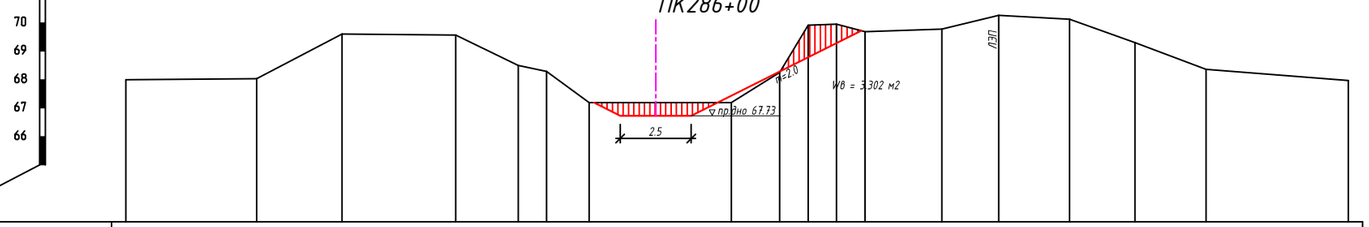

Отметки поверхности земли	68.00	68.03	69.60	69.57	68.50	68.29	67.19	67.19	68.25	69.91	69.95	69.69	69.78	70.26	70.12	69.30	68.36	67.97
Расстояния	4.6	3.0	4.0	2.2	1.0	1.5	5.0	1.7	1.0	1.0	1.0	2.7	2.0	2.5	2.3	2.5	5.0	
Пикетаж	25.0	20.4	17.4	13.4	11.2	10.2	8.7	3.7	2.0	1.0	0.0	1.0	3.7	5.7	8.2	10.5	13.0	18.0

лево ПК286+00 право

ПОП к-л Кук-узяк / ПК288+00

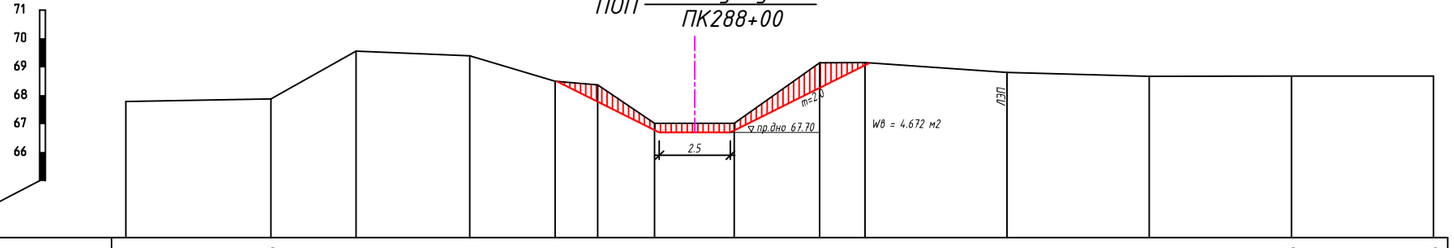

Отметки поверхности земли	67.79	67.88	69.56	69.40	68.50	68.37	67.02	67.02	69.15	69.16	68.81	68.67	68.68	68.68
Расстояния	5.1	3.0	4.0	3.0	1.5	2.0	2.8	3.0	1.6	5.0	5.0	5.0	5.0	
Пикетаж	26.0	20.9	17.9	13.9	10.9	9.4	7.4	4.6	1.6	0.0	5.0	10.0	15.0	20.0

лево ПК288+00 право

ПОП к-л Кук-узяк / ПК290+00

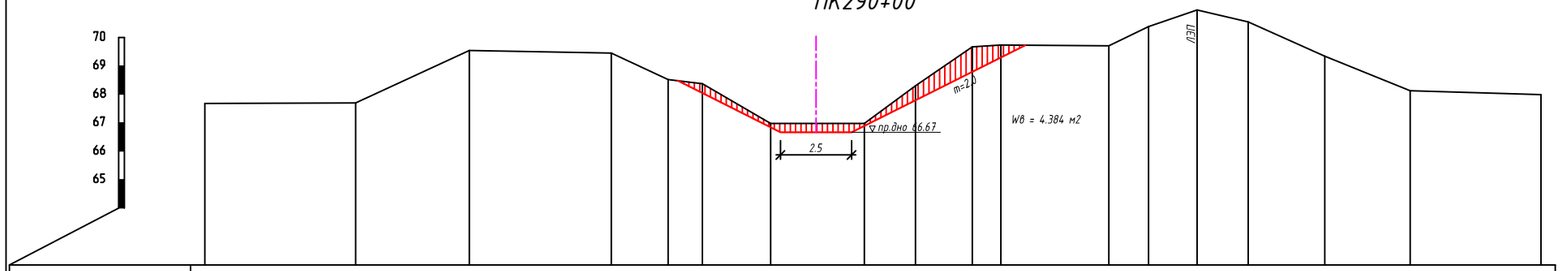

Отметки поверхности земли	67.68		67.70		69.54		69.45	68.52	68.37		66.98		66.98	68.30	69.67	69.73		69.71	70.38	70.97	70.55		69.34		68.13		67.99
Расстояния		5.3		4.0		5.0	2.0	1.2	2.4		3.3		1.8	2.0	1.0		3.8	1.4	1.7		1.8	2.7		3.0		4.6	
Пикетаж	28.0		22.7		18.7		13.7	11.7	10.5		8.1		4.8	3.0	1.0	0.0		3.8	5.2	6.9	8.7		11.4		14.4		19.0

лево ПК290+00 право

ПОП к-л Кук-узяк / ПК292+00

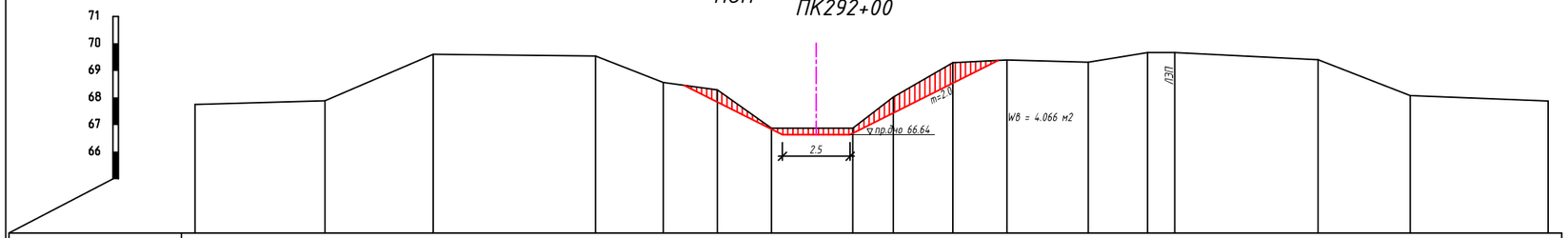

Отметки поверхности земли	67.75		67.89		69.60		69.54	68.56	68.29		66.87		66.87	68.02	69.29	69.39		69.31	69.67	69.67		69.40		68.08		67.88
Расстояния		4.8		4.0		6.0	2.5	2.0	2.0		3.0		1.5	2.2	2.0		3.0	2.2	1.0		5.3		3.4		5.1	
Пикетаж	30.0		25.2		21.2		15.2	12.7	10.7		8.7		5.7	4.2	2.0	0.0		3.0	5.2	6.2		11.5		14.9		20.0

лево ПК292+00 право

Соор-е 1очко на ПК293+08 ж/б.тр. d=2х2м L=8.3м

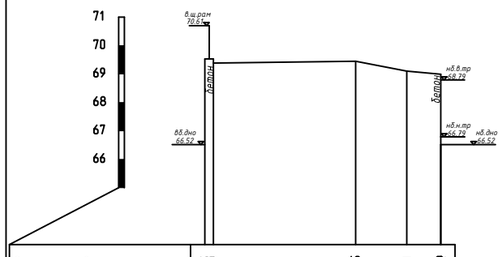

Отметки поверхности земли	69.53 69.39		69.45	69.10	68.99
Расстояния	0.3	5.0	1.8	1.20	0
Пикетаж	0.0 0.3		5.3	7.1	8.3

ПОП к-л Кук-узяк / ПК294+00

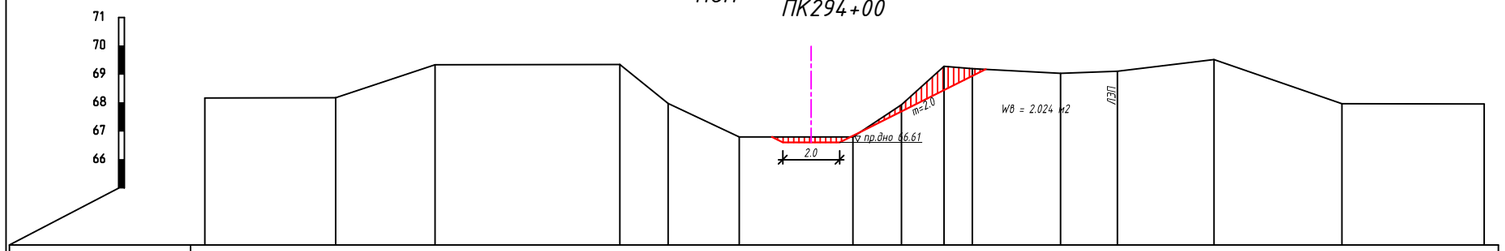

Отметки поверхности земли	68.17	68.18	69.34	69.35	67.98	66.80	66.80	67.93	69.28	69.20	69.04	69.11	69.52	67.97	67.96		
Расстояния	4.6	3.5	6.5	1.7	2.5	4.0	1.7	1.5	1.0	3.1	2.0	3.4	4.5	5.0			
Пикетаж	27.0	22.4	18.9	12.4	10.7	8.2	4.2	2.5	1.0	0.0	3.1	5.1	8.5	13.0	18.0		

лево ПК294+00 право

ПОП к-л Кук-узяк / ПК296+00

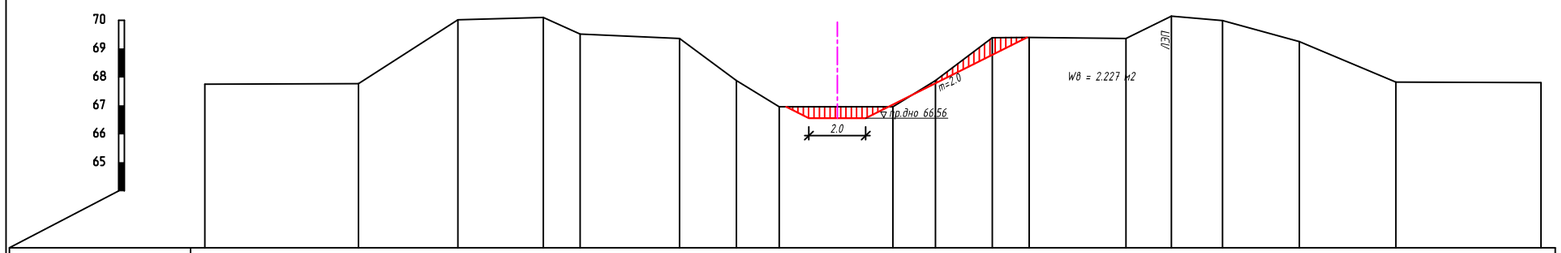

Отметки поверхности земли	67.75	67.77	70.02	70.10	69.52	69.36	67.88	66.96	66.96	67.88	69.39	69.40	69.36	70.15	69.99	69.25	67.83	67.81	
Расстояния	5.4	3.5	3.0	1.3	3.5	2.0	1.5	4.0	1.5	2.0	1.3	3.4	1.6	1.8	2.7	3.4	5.1		
Пикетаж	29.0	23.6	20.1	17.1	15.8	12.3	10.3	8.8	4.8	3.3	1.3	0.0	3.4	5.0	6.8	9.5	12.9	18.0	

лево ПК296+00 право

ПОП к-л Кук-узяк / ПК298+00

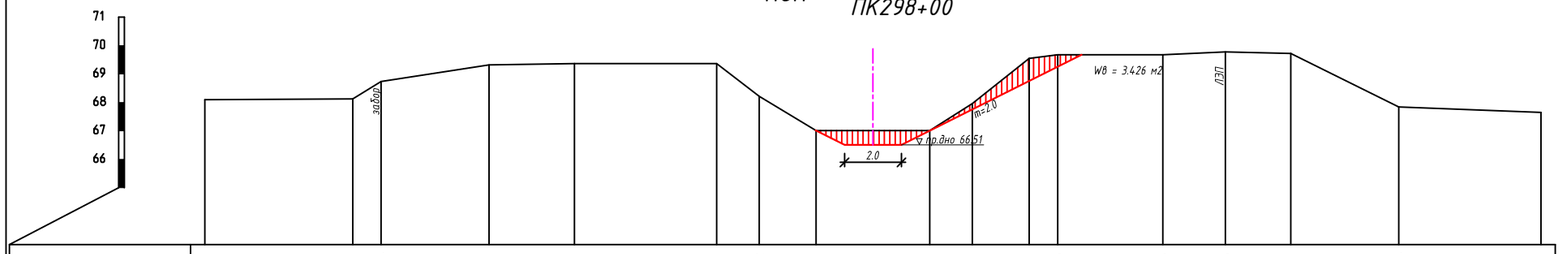

Отметки поверхности земли	68.10	68.13	68.74	69.32	69.37	69.37	68.22	67.01	67.01	67.96	69.55	69.68	69.68	69.78	69.72	67.84	67.65		
Расстояния	5.2	1.0	3.8	3.0	5.0	1.5	2.0	4.0	1.5	2.0	1.0	3.7	2.2	2.3	3.8	5.0			
Пикетаж	30.0	24.8	23.8	20.0	17.0	12.0	10.5	8.5	4.5	3.0	1.0	0.0	3.7	5.9	8.2	12.0	17.0		

лево ПК298+00 право

ПОП к-л Кук-узяк / ПК300+00

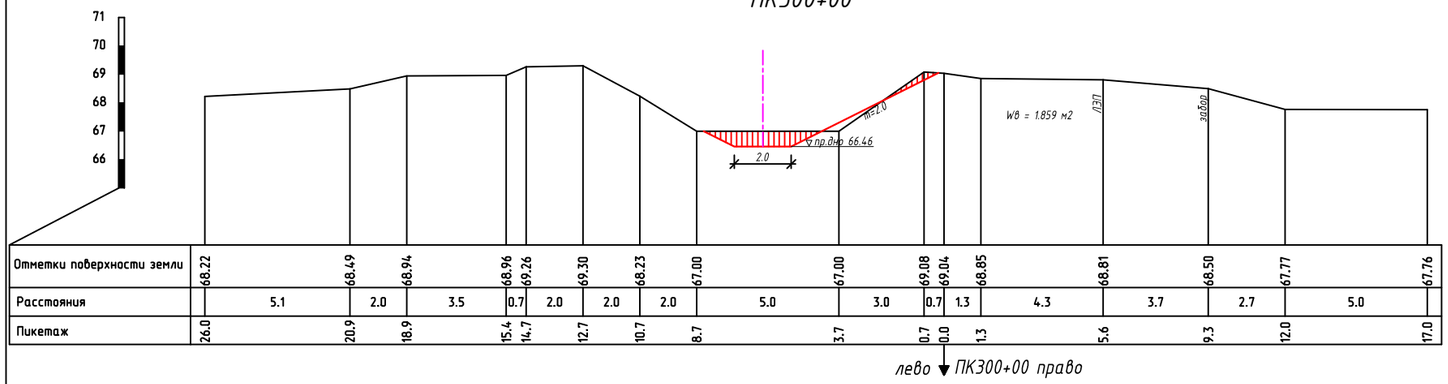

Отметки поверхности земли	68.22		68.49		68.94		68.96	69.26	69.30	68.23	67.00		67.00		69.08	69.04	68.85		68.81		68.50		67.77		67.76
Расстояния		5.1		2.0		3.5	0.7	2.0	2.0	2.0		5.0		3.0	0.7	1.3		4.3		3.7		2.7		5.0	
Пикетаж	26.0		20.9		18.9		15.4	14.7	12.7	10.7	8.7		3.7		0.7	0.0	1.3		5.6		9.3		12.0		17.0

ПОП к-л Кук-узяк / ПК302+00

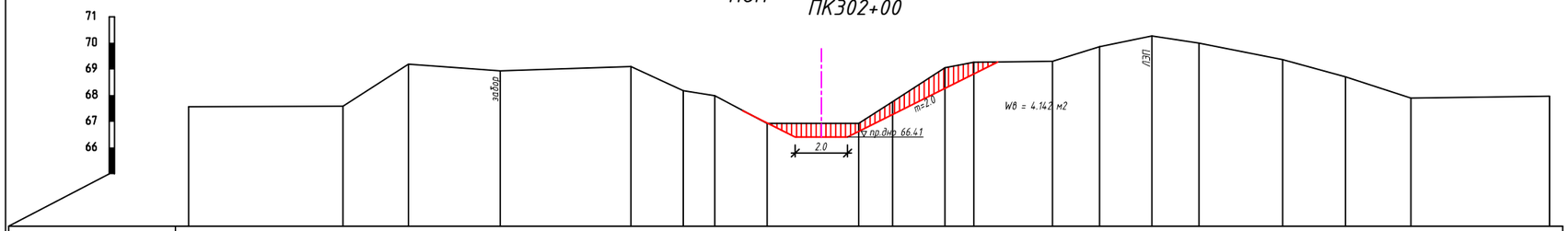

Отметки поверхности земли	67.57		67.59		69.19		68.94		69.10	68.18	67.99	66.93		66.93	67.76	69.06	69.27		69.30	69.86	70.27	70.00		69.37	68.71	67.90		67.97
Расстояния		5.9		2.5		3.5		5.0	2.0	1.2	2.0		3.5		1.3	2.0	1.1	3.0		1.8	2.0	1.8	3.2		2.4	2.5		5.3	
Пикетаж	30.0		24.1		21.6		18.1		13.1	11.1	9.9	7.9		4.4	3.1	1.1	0.0		3.0	4.8	6.8	8.6		11.8	14.2	16.7		22.0

ПОП к-л Кук-узяк / ПК304+00

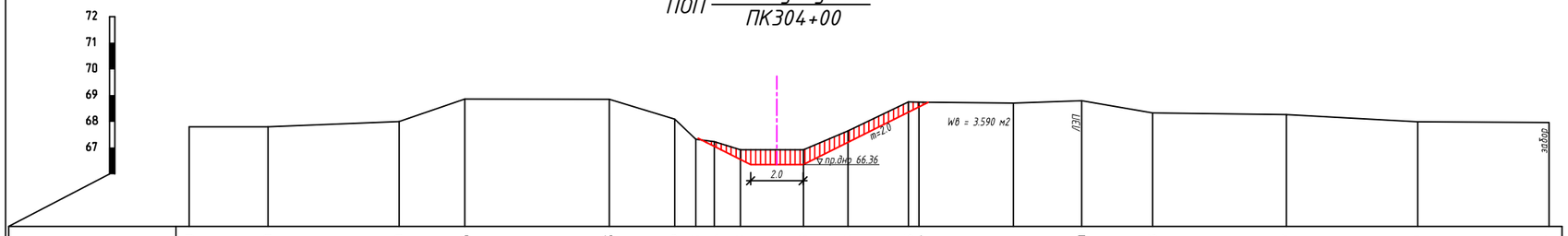

Отметки поверхности земли	67.80		67.80		68.00		68.86		68.85	68.09	67.33	67.24	66.93		66.93	67.65	68.75	68.74		68.71	68.80	68.33		68.27		67.99		67.97
Расстояния		3.0		5.0		2.5		5.5	2.5	0.8	0.7	1.0		2.4	1.7	2.3	0.4		3.6	2.6	2.7		5.1		5.0		5.0	
Пикетаж	27.8		24.8		19.8		17.3		11.8	9.3	8.5	7.8	6.8		4.4	2.7	0.4	0.0		3.6	6.2	8.9		14.0		19.0		24.0

ПОП к-л Кук-узяк / ПК306+00

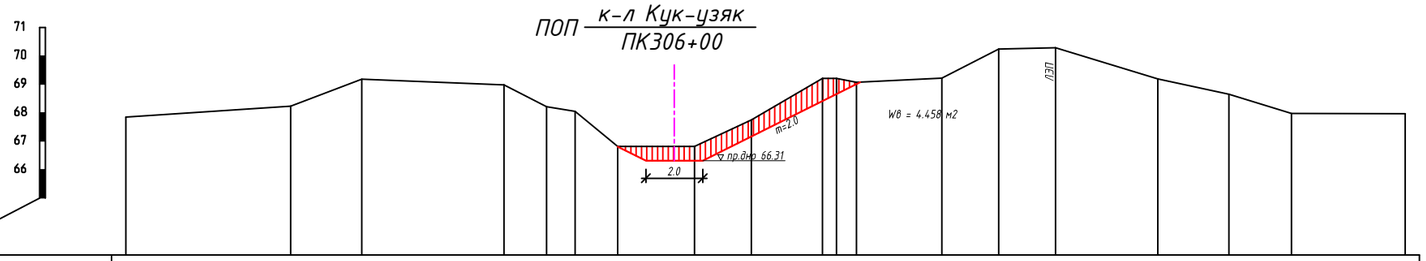

Отметки поверхности земли	67.85	68.23	69.18	68.98	68.21	68.05	66.82	66.82	67.75	69.21	69.21	69.07	69.22	70.24	70.29	69.19	68.65	67.98	67.97				
Расстояния	5.8	2.5	5.0	1.5	1.0	1.5	2.7	2.0	2.5	0.5	0.7	3.0	2.0	2.0	3.6	2.5	2.2	4.0					
Пикетаж	25.0	19.2	16.7	11.7	10.2	9.2	7.7	5.0	3.0	0.5	0.0	0.7	3.7	5.7	7.7	11.3	13.8	16.0	20.0				

лево ПК306+00 право

ПОП к-л Кук-узяк / ПК308+00

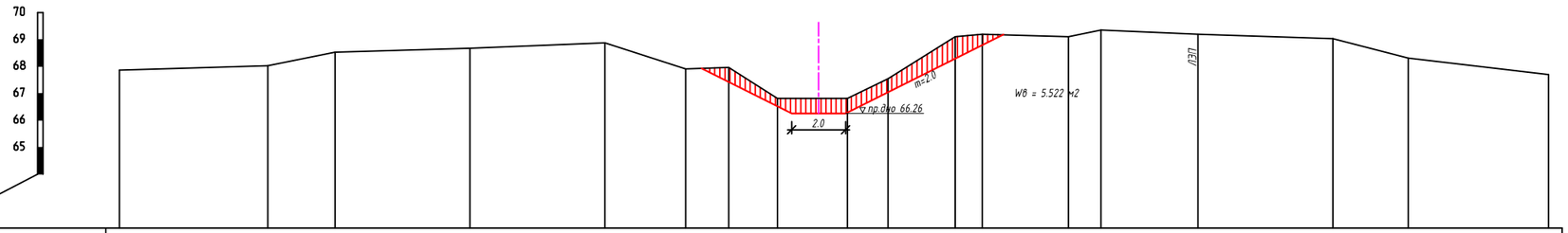

Отметки поверхности земли	67.86	68.03	68.53	68.68	68.88	67.91	67.96	66.81	66.81	67.54	69.11	69.20	69.11	69.35	69.20	69.03	68.31	67.70					
Расстояния	5.5	2.5	5.0	5.0	3.0	1.6	1.8	2.6	1.5	2.5	1.0	3.2	1.2	3.6	5.0	2.8	5.2						
Пикетаж	32.0	26.5	24.0	19.0	14.0	11.0	9.4	7.6	5.0	3.5	1.0	0.0	3.2	4.4	8.0	13.0	15.8	21.0					

лево ПК308+00 право

ПОП к-л Кук-узяк / ПК310+00

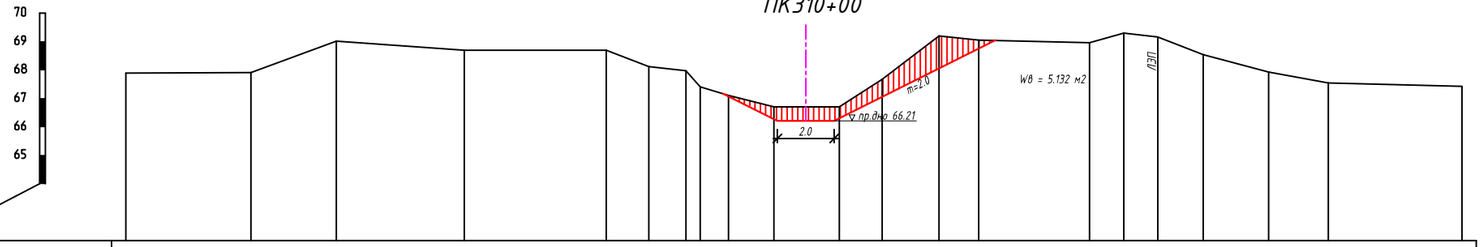

Отметки поверхности земли	67.89	67.91	69.02	68.70	68.70	68.12	67.98	67.41	67.11	66.71	66.71	67.67	69.20	69.05	68.96	69.30	69.16	68.54	67.93	67.55	67.43		
Расстояния	4.4	3.0	4.5	5.0	1.5	1.3	0.5	1.0	1.6	2.3	1.5	2.0	1.4	3.9	1.2	1.2	1.6	2.3	2.1	4.7			
Пикетаж	30.0	25.6	22.6	18.1	13.1	11.6	10.3	9.8	8.8	7.2	4.9	3.4	1.4	0.0	3.9	5.1	6.3	7.9	10.2	12.3	17.0		

лево ПК310+00 право

ПОП к-л Кук-узяк / ПК312+00

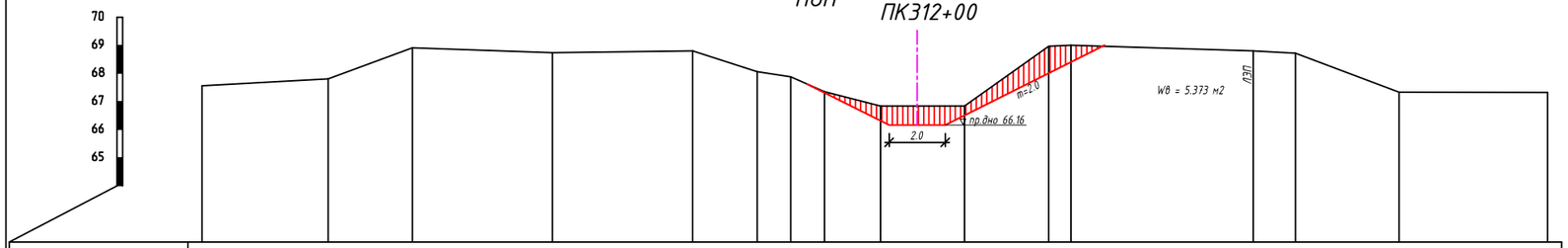

Отметки поверхности земли	67.56		67.81		68.91		68.74		68.80	68.06	67.88	67.35	66.84		66.84		68.97	69.00		68.80	68.72		67.33	67.32
Расстояния		4.5		3.0		5.0		5.0	2.3	1.2	1.2	2.0		3.0		3.0	0.8		6.5	1.5		3.7		5.3
Пикетаж	31.0		26.5		23.5		18.5		13.5	11.2	10.0	8.8	6.8		3.8		0.8	0.0		6.5	8.0		11.7	17.0

лево ПК312+00 право

ПОП к-л Кук-узяк / ПК314+00

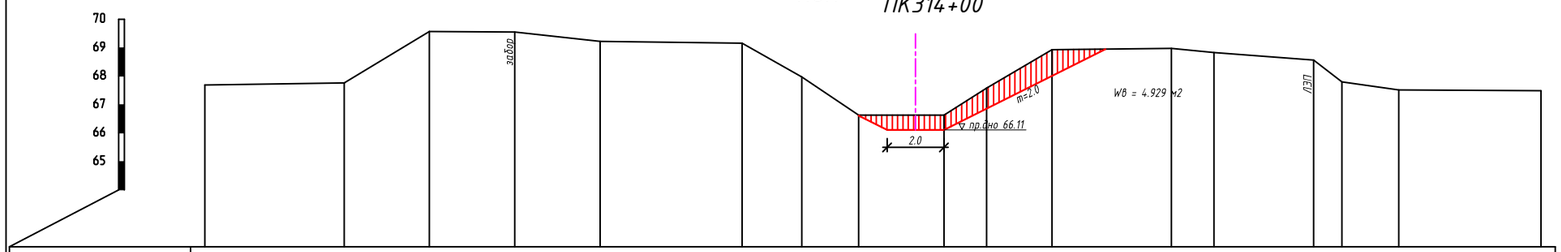

Отметки поверхности земли	67.69		67.76		69.57		69.55		69.22		69.16	67.97	66.63		66.63	67.58		68.93		68.98	68.83	68.57	67.80	67.52	67.49
Расстояния		4.9		3.0		3.0		3.0		5.0	2.1	2.0		3.0	1.5		2.3		4.2	1.5	3.5	1.0	2.0	5.0	
Пикетаж	34.0		29.1		26.1		23.1		20.1		15.1	13.0	11.0		8.0	6.5		4.2		0.0	1.5	5.0	6.0	8.0	13.0

лево ПК314+00 право

ПОП к-л Кук-узяк / ПК316+00

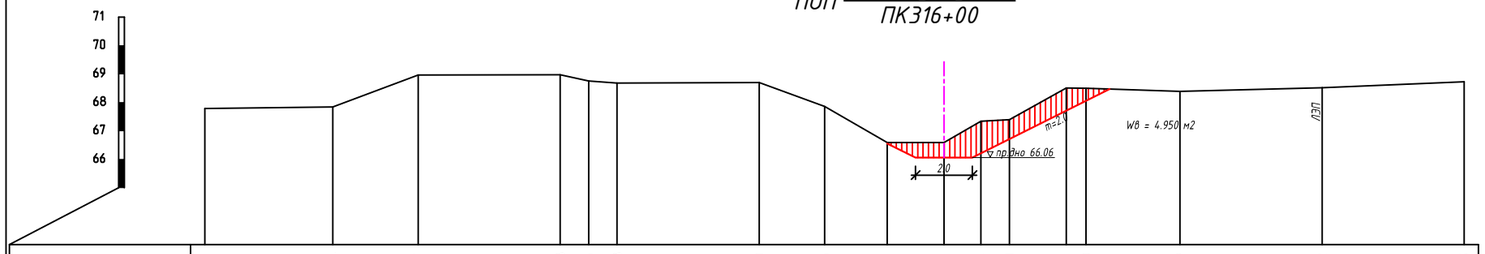

Отметки поверхности земли	67.79		67.84		68.97		68.98	68.76	68.68		68.70	67.86	66.59	66.59	67.34	67.40	68.51	68.50		68.39		68.52		68.73
Расстояния		4.5		3.0		5.0	1.0	1.0		5.0	2.3	2.2	2.0	1.3	1.0	2.0	0.7		3.3		5.0		5.0	
Пикетаж	31.0		26.5		23.5		18.5	17.5	16.5		11.5	9.2	7.0	5.0	3.7	2.7	0.7	0.0		3.3		8.3		13.3

лево ПК316+00 право

ПОП к-л Кук-узяк / ПК318+00

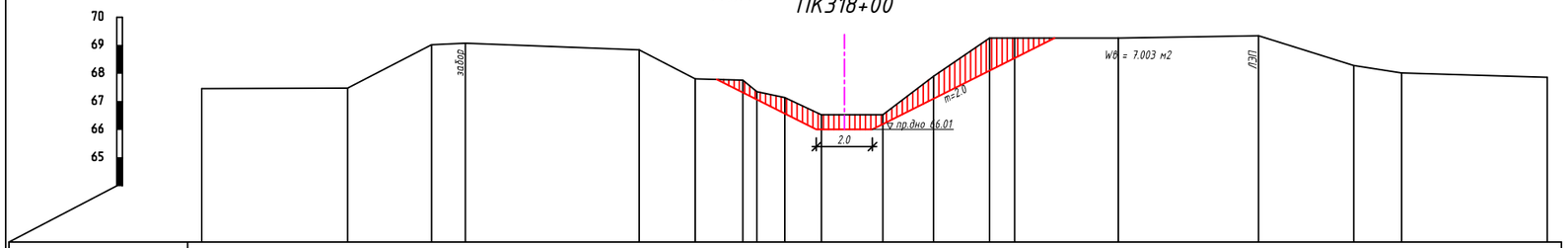

Отметки поверхности земли	67.46		67.48		69.02	69.08		68.84		67.81	67.76	67.35	67.14		66.53		66.53		67.90	69.26	69.26		69.26		69.34		68.28	68.02		67.86
Расстояния		5.2		3.0	1.2		6.2		2.0	1.7	0.5	1.0		1.3		2.2		1.8	2.0	0.9		3.7		5.0		3.4	1.7		5.2	
Пикетаж	29.0		23.8		20.8	19.6		13.4		11.4	9.7	9.2	8.2		6.9		4.7		2.9	0.9	0.0		3.7		8.7		12.1	13.8		19.0

лево ▼ ПК318+00 право

ПОП к-л Кук-узяк / ПК320+00

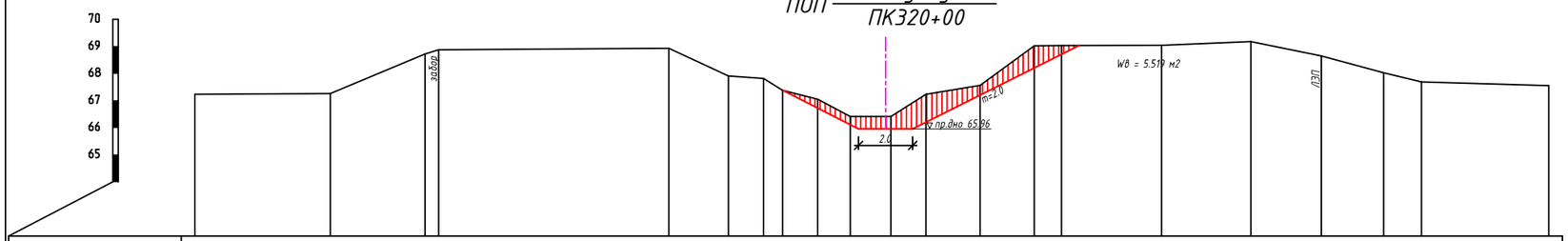

Отметки поверхности земли	67.23		67.26		68.72	68.88		68.93		67.91	67.82	67.38	67.05	66.41	66.41	67.23	67.56	69.02	69.03	69.04	69.18	68.65	68.03	67.69		67.55
Расстояния		5.0		3.5	0.5		8.5		2.2	1.3	0.7	1.3	1.2	1.5	1.3	2.0	2.0	1.0	3.7	3.3	2.6	2.3	1.4		4.7	
Пикетаж	32.0		27.0		23.5	23.0		14.5		12.3	11.0	10.3	9.0	7.8	6.3	5.0	3.0	1.0	0.0	3.7	7.0	9.6	11.9	13.3		18.0

лево ▼ ПК320+00 право

ПОП к-л Кук-узяк / ПК322+00

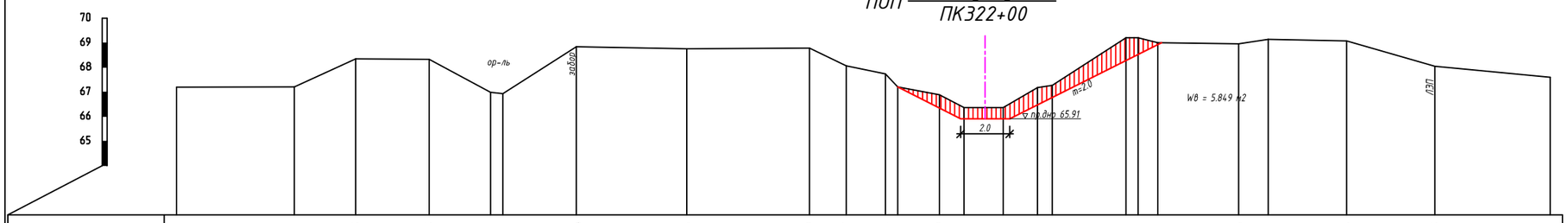

Отметки поверхности земли	67.20		67.21		68.35		68.33	66.99	66.93		68.84		68.76		68.79	68.07	67.74	67.21	66.89	66.37	66.37	67.18	67.27	69.21	69.21	69.01	68.96	69.14		69.08		68.05		67.60
Расстояния		4.8		2.5		3.0	2.5	0.5	3.0		4.5		5.0		1.5	1.6	0.5	1.7	1.0	1.6	1.4	0.6	3.0	0.5	0.8	3.3	1.2		3.2		3.6		4.7	
Пикетаж	40.0		35.2		32.7		29.7	27.2	26.7		23.7		19.2		14.2	12.7	11.1	10.6	8.9	7.9	6.3	4.9	4.3	1.3	0.8	0.0	3.3		4.5		7.7		11.3		16.0

лево ▼ ПК322+00 право

ПОП к-л Кук-узяк / ПК324+00

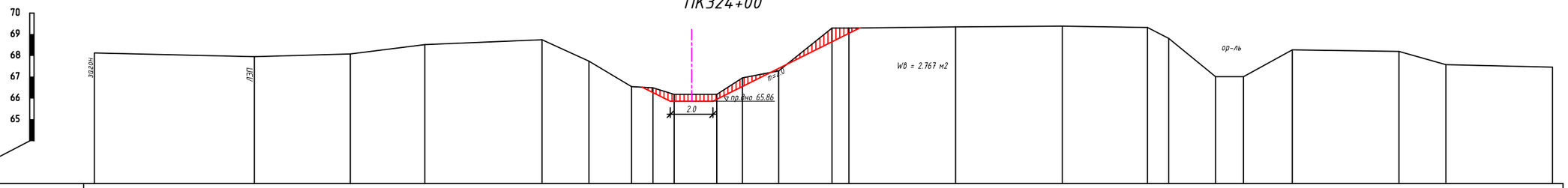

Отметки поверхности земли	68.13		67.95		68.08		68.52		68.75		67.74	66.55	66.49	66.18	66.18	66.96	67.29	69.30	69.30		69.35		69.39		69.32	68.81	67.01	67.01	68.27		68.20	67.58	67.46
Расстояния		7.5		4.5		3.5		5.5		2.2	2.0	1.0	1.0	2.0	1.2	1.7	2.5	0.8		5.0		5.0		4.0	1.0	2.2	1.3	2.3		5.0	2.2		5.0
Пикетаж	35.4		27.9		23.4		19.9		14.4		12.2	10.2	9.2	8.2	6.2	5.0	3.3	0.8	0.0		5.0		10.0		14.0	15.0	17.2	18.5	20.8		25.8	28.0	33.0

лево ▼ ПК324+00 право

ПОП к-л Кук-узяк / ПК326+00

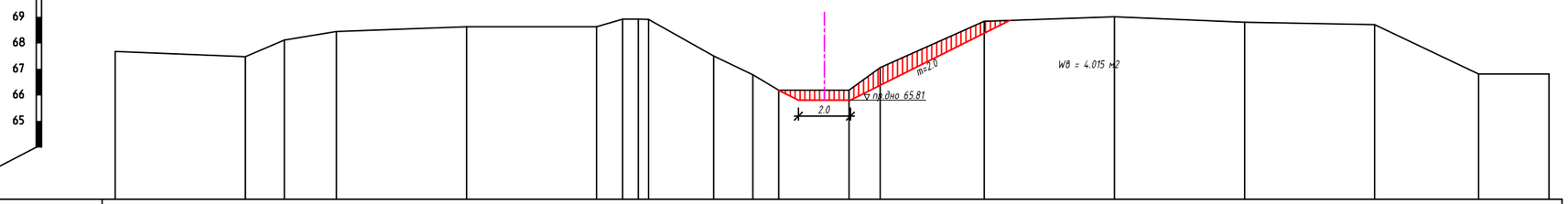

Отметки поверхности земли	67.68		67.48		68.12		68.45		68.63		68.63	68.92	68.92	68.91	67.51	66.79	66.19		66.19	67.06	68.84		69.01		68.80		68.71		66.81		66.81
Расстояния		5.0		1.5	2.0		5.0		5.0		1.0	0.0	0.4	2.5	1.5	1.0	2.7		1.2	4.0		5.0		5.0		5.0		4.0		2.7	
Пикетаж	20.1		15.1		13.6		11.6		6.6		1.6	0.6	0.0	0.4	2.9	4.4	5.4		8.1	9.3	13.3		18.3		23.3		28.3		32.3		35.0

лево ▼ ПК326+00 право

ПОП к-л Кук-узяк / ПК328+00

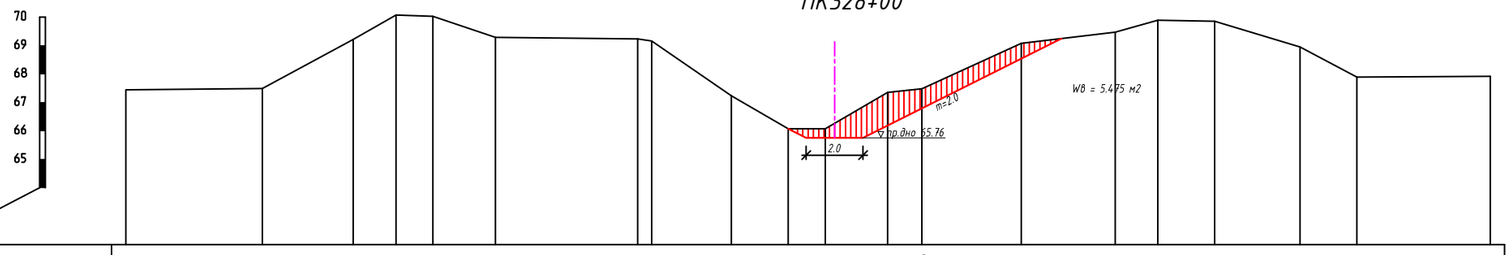

Отметки поверхности земли	67.45		67.49		69.22	70.08	70.03	69.29		69.24	69.16	67.24	66.08	66.08	67.35	67.48		69.08		69.47	69.89	69.86		68.95	67.89		67.92
Расстояния		4.8		3.2	1.5	1.3	2.2	5.0		0.5	2.8	2.0	1.3	2.2	1.2		3.5		3.3	1.5	2.0	3.0		2.0		4.7	
Пикетаж	18.0		13.2		10.0	8.5	7.2	5.0		0.0	0.5	3.3	5.3	6.6	8.8	10.0		13.5		16.8	18.3	20.3		23.3	25.3		30.0

лево ▼ ПК328+00 право

Соор-е 1очко на ПК329+72 ж/б.тр. d=2х2м L=8.6м

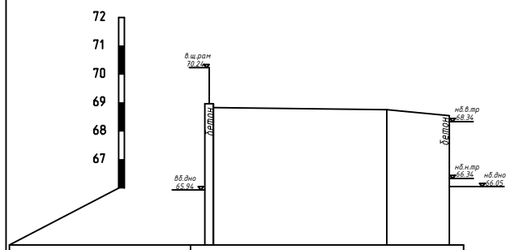

Отметки поверхности земли	68.97	68.87	68.76	68.55		
Расстояния	0.0	0.1	6.1	2.2		
Пикетаж	0.0	0.3	6.4	8.6		

ТП 2очко на ПК322+94 ж/б.тр. d=1.6м L=17.2м

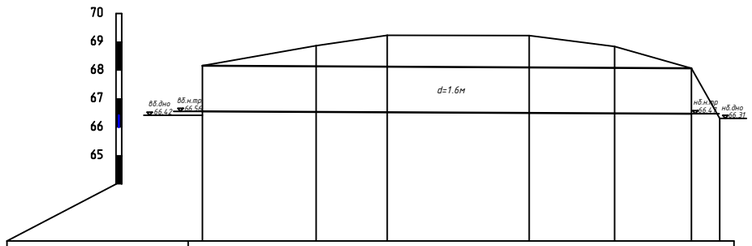

Отметки поверхности земли	68.16		68.87		69.23		69.22		68.84		68.07		66.31	
Расстояния		4.0		2.5		5.0		3.0		2.7		1.0		
Пикетаж	0.0		4.0		6.5		11.5		14.5		17.2		18.2	

ПОП к-л Кук-узяк / ПК330+00

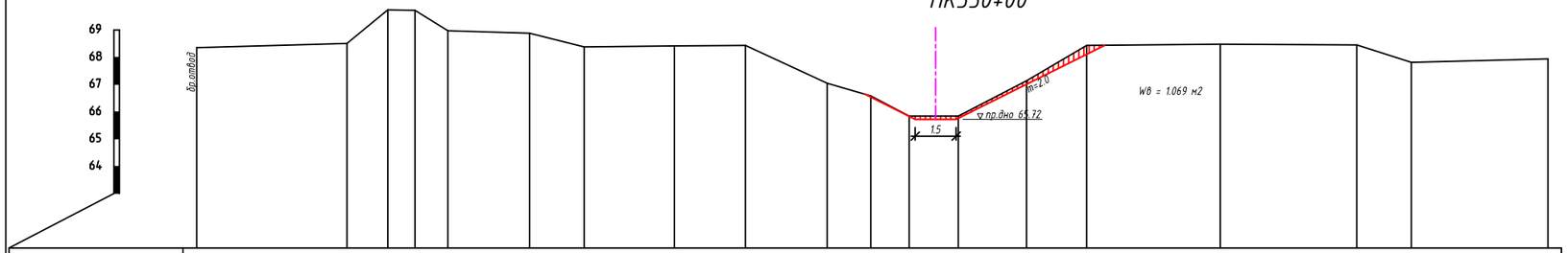

Отметки поверхности земли	68.35						68.51		69.74	69.72	68.97				68.88		68.38			68.42		68.43			67.05	66.58	65.84	65.84	67.14	68.43				68.48					68.45		67.81			67.94
Расстояния		5.5					1.5	1.0	1.2		3.0			2.0		3.3			2.6		3.0			1.6	1.4	1.8	2.5	2.2		4.9				5.0				2.0		5.0			
Пикетаж	17.5						12.0	10.5	9.5		8.3			5.3		3.3			0.0		2.6			5.6	7.2	8.6	10.4	12.9		15.1				20.0				25.0		27.0			32.0

лево ▼ ПК330+00 право

ПОП к-л Кук-узяк / ПК332+00

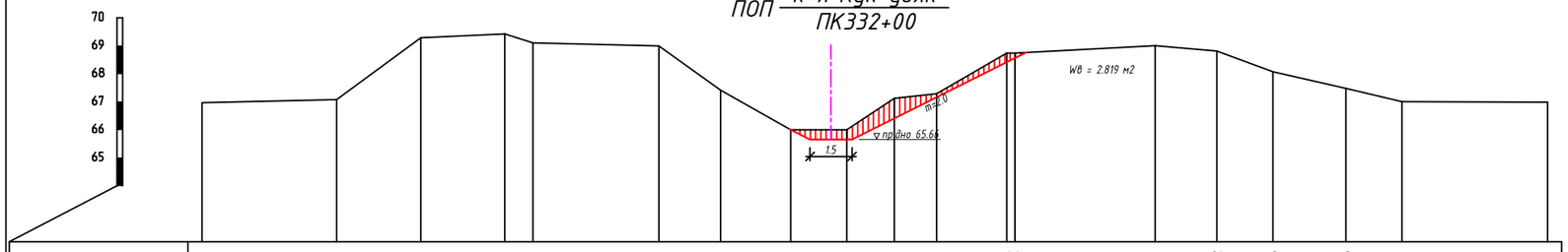

Отметки поверхности земли	66.97		67.08		69.29		69.43	69.11		69.00		67.42	66.00	66.00	67.13	67.29	68.74	68.74	69.01	68.82	68.08		67.48	67.01		66.99
Расстояния		4.8		3.0		3.0	1.0		4.5		2.2	2.5	2.0	1.7	1.5	2.5	0.3	5.0		2.2	2.0	2.6	2.0		5.2	
Пикетаж	29.0		24.2		21.2		18.2	17.2		12.7		10.5	8.0	6.0	4.3	2.8	0.3	0.0	5.0	7.2	9.2		11.8	13.8		19.0

лево ▼ ПК332+00 право

ПОП к-л Кук-узяк / ПК334+00

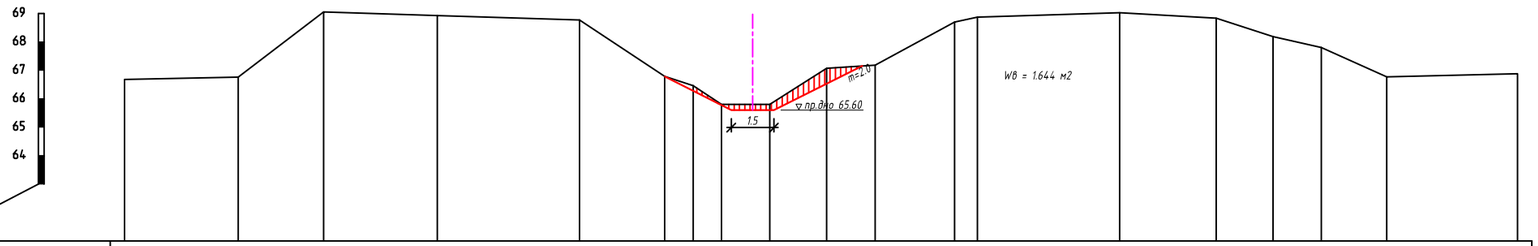

Отметки поверхности земли	66.68		66.76		69.05		68.93		68.77		66.79	66.46	65.80	65.80	67.07	67.18	68.70	68.87	69.03	68.83	68.19	67.80	66.77	66.88
Расстояния		4.0		3.0		4.0		5.0		3.0	1.0	1.0	1.7	2.0	1.7	2.8	0.8	5.0		3.4	2.0	1.7	2.3	4.6	
Пикетаж	30.0		26.0		23.0		19.0		14.0		11.0	10.0	9.0	7.3	5.3	3.6	0.8	0.0	5.0	8.4	10.4	12.1	14.4	19.0

лево ПК334+00 право

ПОП к-л Кук-узяк / ПК335+00

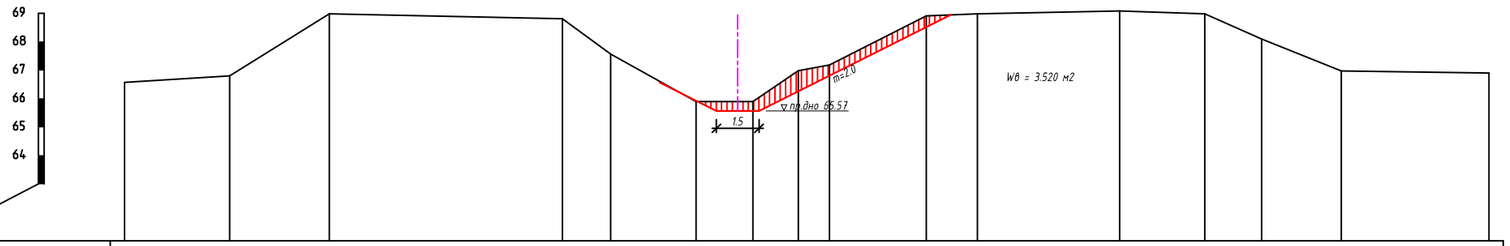

Отметки поверхности земли	66.57		66.80		68.98		68.81	67.57		65.90	65.90	66.98	67.18		68.91	68.98		69.08	68.98	68.10		66.97		66.90
Расстояния		3.7		3.5		8.2		1.7	3.0	2.0	1.6	1.1		3.4	1.8		5.0		3.0	2.0	2.8		5.2	
Пикетаж	30.0		26.3		22.8		14.6	12.9		9.9	7.9	6.3	5.2		1.8	0.0		5.0	8.0	10.0		12.8		18.0

лево ПК335+00 право

O'ZBEKISTON RESPUBLIKASI QURILISH VAZIRLIGI
«SHAHARSOZLIK HUJJATLARI EKSPERTIZASI»
DAVLAT UNITAR KORXONASI

Қорақалпоғистон Республикаси

230100 No’kis qalasi, G’a’rezsizlik ko‘shesi,59A u’y, Tel.+99861 2227436 Faks:+998612227365 E-mail:exspertiza.rk@mail.ru. www.ekspertiza.mc.uz www.mc.uz

Holati: Ijobiy
Direktor: IBRAGIMOV MAXSETBAY JALGASBAEVICH
Sana:01-12-2022 yil

Yig'ma ekspert xulosasi № 79464

Obyekt nomi «Qoraqalpog‘iston Respublikasi Kegeyli tumanidagi “Kok o‘zek” xo‘jaliklararo kanalini tozalash” ob’ektining boshlang‘ich qiymati hisobiga tayyorlangan »

Buyurtmachi – Kegeyli tumani irrigatsiya bo‘limi.
Bosh loyihachi - «UzGIP» MChJ Qoraqalpog‘iston sho‘ba korxonasi
Litsenziya AL-001766 sonli, 28.04.2021 yil Qurilish vazirligi tomonidan berilgan.
Moliyalashtirish manbai - Byudjet mablag‘lari hisobidan.
Bosh pudratchi – tender savdolariga asosan aniqlanadi.
Qurilish turi mexanik tozalash.
Murojaat raqami: № 76684

1. Loyihalash uchun asos

- O‘zbekiston Respublikasi Vazirlar Mahkamasining 2022 yil 10 maydagi №243 sonli qarori.
- 2022 yilda Qoraqalpog‘iston Respublikasi Suv xo‘jaligi vaziri tomonidan tasdiqlangan va Kegeyli tumani Hokimi o’rinbosari bilan kelishilgan loyihalash topshirig‘i.
- Loyiha va tadqiqot ishlari uchun №794699 sonli shartnoma 2022 yil 14 noyabrda tuzilgan.
- 2022 yil buyurtmachi tomanidan tastiqlangan nuqson dalolatnomasi.
- 2022 yil 28-noyabrdagi №141 - son buyurtmachi xati.

2. Ekspertiza uchun taqdim etilgan materiallar

«Qoraqalpog‘iston Respublikasi Kegeyli tumanidagi “Kok o‘zek” xo‘jaliklararo kanalini tozalash» ob’ektining boshlang‘ich qiymati hisobi hujjati.

3. Loyiha yechimlarining qisqacha mazmuni

Ob’ektning boshlang‘ich qiymati hisobi O‘zbekiston Respublikasi Vazirlar Mahkamasining 2003 yil 11 iyundagi 261 son qarori, ShNK 4.01.16-09 qoidalariga va «O‘zbekiston Respublikasi Davlat arxitektura va qurilish qo‘mitasi» bilan kelishilgan TNQurilish kompleksli dasturi asosida amalga oshirildi.

4. Loyihalanayotgan ob'ektning muhandislik ta'minoti:

5. Loyihani kelishilganligi to'g'risida hujjatlar.

6. Ekspertiza natijalari.

Ekspertiza natijalariga ko‘ra qo‘shimcha qiymat solig‘i (QQS) bilan va buyurtmachining boshqa xarajatlarisiz 198 821,544 ming so‘m miqdorida taqdim etilgan loyiha qiymati o’zgarishsiz qoldirildi.

Xususan:

Qurilish-montaj ishlari:	172 888,300 ming so‘m.
QQS:	25 933,244 ming so‘m.
Bundan tashqari buyurtmachining boshqa xarajatlari:	12 700,00 ming so‘m.

Yakuniy harajat buyurtmachi va pudratchi tomonidan qurilish tugagandan so‘ng nazorat o‘lchovi natijalari asosida aniqlanadi.

Buyurtmachi loyiha hujjatlarini tasdiqlashdan oldin belgilangan tartibda barcha manfaatdor vakolatli organlar bilan kelishishi lozim.

O‘zbekiston Respublikasi Vazirlar Mahkamasining 2021 yil 17 sentabrdagi 579-sonli qarorining 3-bop 29 bandiga muvofiq “Ekspert tashkilotiga taqdim etilgan shaharsozlik hujjatlarining sifati, dastlabki ma’lumotlarning haqqoniyligi va qabul qilingan loyiha yechimlariga buyurtmachi hamda loyiha tashkiloti javobgardir”.

7. Xulosalar.

“Qoraqalpog‘iston Respublikasi Kegeyli tumanidagi “Kok o‘zek” xo‘jaliklararo kanalini tozalash” ob’ektining ishchi loyihasi, loyihalash topshirig‘ining talablariga javob beradi va ekspertiza natijalarini hisobga olgan holda barcha qurilish meyorlari talablarining bajarilishi, buyurtmachi tomonidan ob’ektning qurilish materiallari, asbob uskunalari qiymatlarini ishlar hajimini maqullash sharti bilan ob’ektning ishchi loyiha smeta hujjatlari kelgusida ko‘rib chiqish va tasdiqlashga tavsiya etiladi. Tavsiya qilingan ishchi loyiha-smeta qiymati buyurtmachi pudratchi bilan shartnoma tuzishga asos bo‘lmaydi.

Bosh mutaxassis: IBADULLAYEV AZIZBEK ALPISBAY ULI