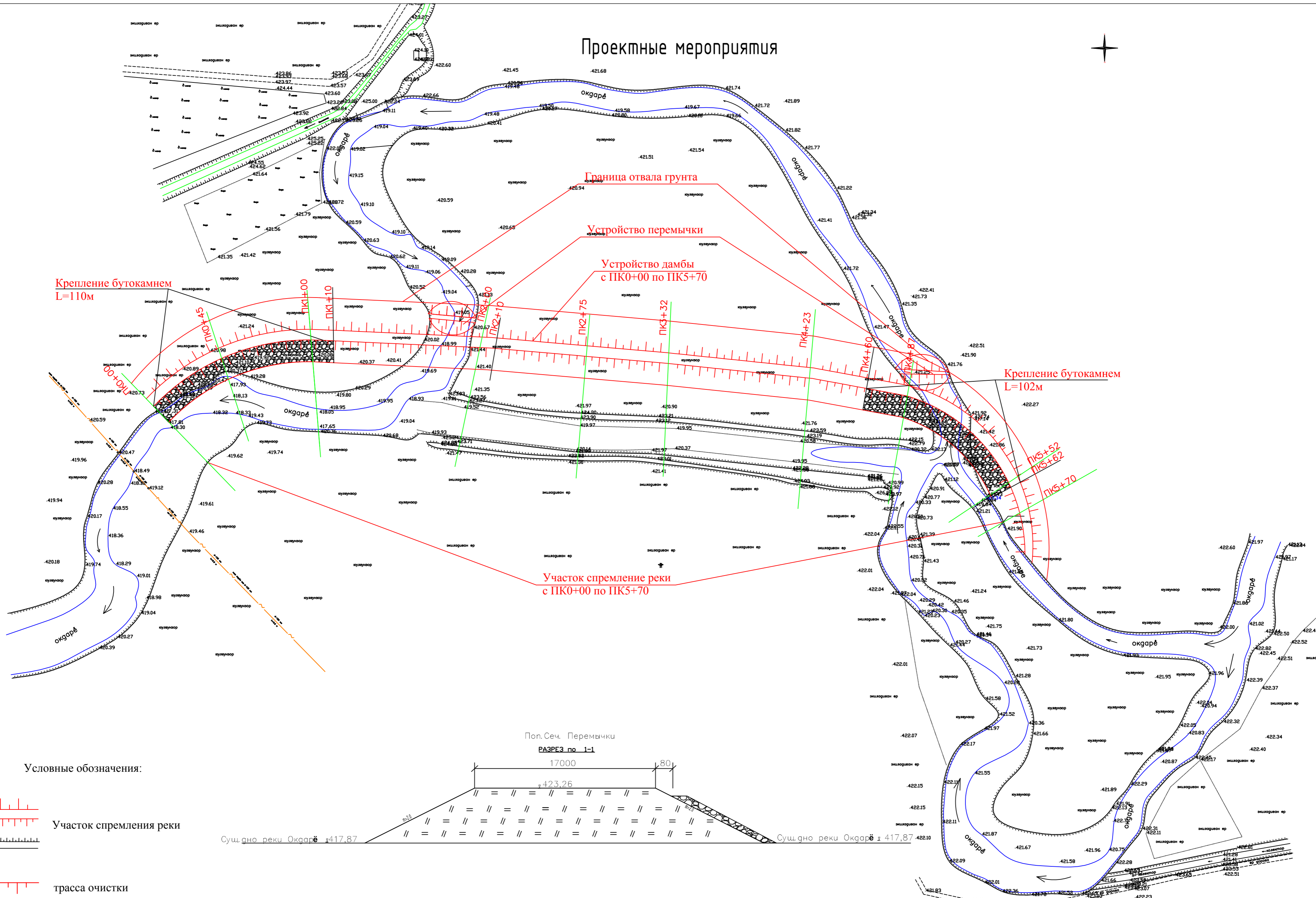


Проектные мероприятия



Крепление бутокамнем
L=110м

Граница отвала грунта

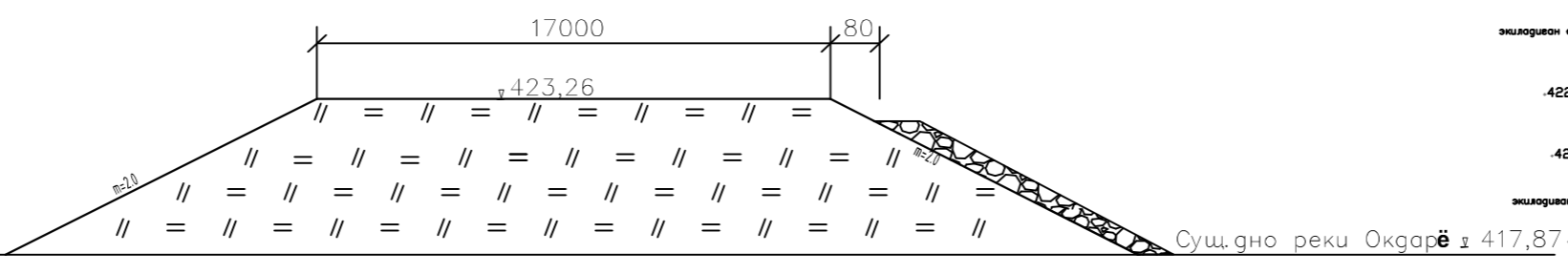
Устройство перемычки

Устройство дамбы
с ПК0+00 по ПК5+70


Крепление бутокамнем
L=102м

Участок спремление реки
с ПК0+00 по ПК5+70

Поп.Сеч. Перемычки
РАЗРЕЗ по 1-1



Условные обозначения:

-  Участок спремления реки
-  трасса очистки
-  Устройство перемычки.

Суш.дно реки Окгарё ±417,87

Суш.дно реки Окгарё ±417,87

«УТВЕРЖДАЮ»
Директор «СЕЗ»ИК
Навоийского облхокимията
А.Турдиев
 « » 2022г.



Задание
на составление рабочего проекта
Спрямление реки Окдарё протяжённостью 0,35 км для защиты
кладбище Евреев и 389 домов от селевых потоков на территории МСГ
«Навбахор» Хатирчинского района, Навоийской области.

N п/п	Наименование основных данных и требований	Содержание основных данных и требований
1	Заказчик	ИК «СЕЗ» Навоийского облхокимията
2	Вид строительства	Спрямление реки
3	Источник финансирования	Госкапвложения
4	Ориентировочная стоимость строительства, млн. сум	880,4млн. сум
5	Подрядная организация	Определяется по тендеру
6	Основные технико-экономические показатели объекта	Спрямление реки Окдарё протяжённостью 0,35 кми восстановление дамбы реки
7	Населённые пункты и другие объекты, в которых проводятся селезащитные мероприятия	Кладбище Евреев и населенные пункты МСГ «Навбахор» Хатирчинского района, Навоийской области.
8	Состав исходных данных, выдаваемых заказчиком для проектирования	Адресная программа на 2022 год
9	Требования по охране окружающей природной среды	Оценка воздействия на окружающую среду (ЗВОС).
10	Требования к методу составления сметной документации	Ресурсный метод в текущих ценах.
11	Состав проектируемого объекта	Спрямление реки общей протяженностью L=0,35 км.
12	Намечаемые сроки строительства (лет)	2022 год
13	Требования к производству инженерных изысканий	Топографические съемки
14	Особые условия проектирования и строительства	Выполняют топографические съемки на объектах. Трасса селетрактов выработ согласованными схемами с районный хокимиятом, УЧС, районным кадастром и районным ирригацием.
15	Дополнительные требования	Заказчику представить: Рабочую документацию в 3-х экземплярах ресурсную смету сопровождением электронной версии.

Заказчик:  С.Ражабов