

«УТВЕРЖДАЮ»

Директор по производству  
АО «Аммофос-Максам»



Б.Б. Садыков

25 04 2022 г.

### ТЕХНИЧЕСКОЕ ЗАДАНИЕ

**НА ПРОИЗВОДСТВО АЭРОФОТОТОПОГРАФИЧЕСКОЙ СЪЕМКИ  
МАСШТАБА 1:2 000 С ПРИМЕНЕНИЕМ БЛА (беспилотного  
летательного аппарата) на объекте: АО «Аммофос-Максам»**

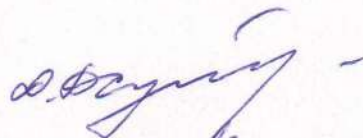
г. Алмалык – 2022 г.

1	Заказчик и его адрес, контактные данные	АО «Аммофос-Максам», Республика Узбекистан, 110100, Ташкентская область, г. Алмалык, промзона
2	Исполнитель и его адрес, контактные данные	
3	Наименование объекта	Производственные территории предприятий АО «Аммофос-Максам»
4	Наименование работ	Выполнение аэрофототопографической съёмки масштаба 1:2000 с сечением рельефа через 0.5 м с использованием беспилотного летательного аппарата (далее – БЛА), обработка материалов с получением цифровой модели рельефа (ЦМР) и ортофотопланов
5	Цели работ	Создание фотосхемы, фотоплана и обновление топографических планов для разработки Генерального плана масштаба 1:2000
6	Место выполнения работ	Ташкентская область, г. Алмалык, АО «Аммофос-Максам»
7	Площадь съёмки	487 Га
8	Сроки начала и окончания работ	Начало – с момента подписания договора; Окончание – после подписания акта выполненных работ.
<b>Сведения о принятой системе координат и высот</b>		
9	9.1 Система координат	Местная МСК
	9.2 Система высот	Балтийская 1977
10	<b>Данные о составе, основных требованиях и объемах работ:</b>	
11	Исходные материалы, предоставляемые Заказчиком.	Схема границ съёмки; Координаты исходных пунктов опорной геодезической сети.
12	Состав и количество отчетных материалов, представляемых заказчику	Материалы, предоставляются Заказчику на электронных носителях информации (по 2 экземпляра каждый): - ортофотопланы масштаба 1:2000 с файлами геопривязок в системе координат, согласно п. 9 настоящего ТЗ, в формате; ??? - топографические планы масштаба 1:2000 в формате DWG; - цифровую модель рельефа представить в цифровом виде в формате DWG -файла; - технический отчет



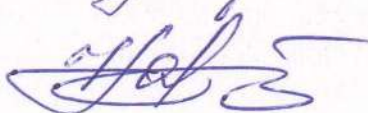
13	Особые условия	<p>- Исполнитель самостоятельно и за свой счет осуществляет согласование и получает разрешение в органах государственной власти на проведение АФС (аэрофототопографической съемки).</p> <p>- Требования к режиму секретности:</p> <p>- Обеспечить сохранность сведений, составляющих государственную тайну, как в процессе проведения совместных работ, так и по их завершении, в том числе при досрочном расторжении Договора.</p> <p>- Передача результатов совместных работ осуществляется с использованием средств специальной связи и/или через специальные службы Сторон. Использование результатов совместных работ осуществляется в пределах разрешения.</p> <p><b>Учесть:</b></p> <p>- оплата выполненных работ осуществляется на основании подписанного акта выполненных работ;</p> <p>- стоимость услуги должна включать все затраты Исполнителя (накладные и другие расходы, связанные с оказанием данной услуги) и не подлежит корректировке в сторону увеличения.</p>
14	Приложение к заданию	<p>Схема границы площади съемки: Приложение №1</p>

И.о. ЗПП по СВ




Юсупов Д.Ю.

Начальник УМЛИИиКС



И.С. Мамасолиев

И.о. начальника УКС (РСУ)



О.А. Окилов



Тренировка № 1



Приложение № 1